



RECUEIL DES ACTES
ADMINISTRATIFS SPÉCIAL
N°83-2025-100

PUBLIÉ LE 27 MARS 2025

Sommaire

Préfecture du VAR / Direction de la coordination des politiques publiques et de l'appui territorial

83-2025-01-28-00015 - Annexe B : Plans parcellaires des périmètres de
protection immédiate. (118 pages)

Page 3

Préfecture du VAR

83-2025-01-28-00015

Annexe B : Plans parcellaires des périmètres de protection immédiate.

ETAT PARCELLAIRE DU PERIMETRE DE PROTECTION IMMEDIATE

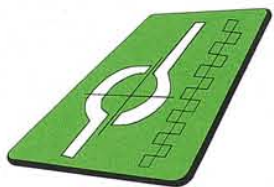
Pour le Préfet et par délégation,
le secrétaire général.

Maître d'Ouvrage : SOCIETE DU CANAL DE PROVENCE
Terrains situés sur la commune de : ARTIGUES (83)

Lucien GIUDICELLI


| Commune | Section | N° | Lieu-dit | Nature | Superficie totale (m²) | Emprise PPI (m²) | Reliquat hors PPI (m²) | Propriétaires | Titre de propriété | Origine de propriété |
|----------------|---------|-----|-----------|--------|------------------------|------------------|------------------------|---|--------------------|---|
| ARTIGUES (006) | A | 521 | LA PLAINE | LANDE | 1 531 | 230 | 1 301 | SOCIETE DU CANAL DE PROVENCE ET D AMENAGEMENT DE P LA REGION PROVENÇALE SIREN 057 813 131 LE THOLONET CS 70064 13182 - AIX EN PROVENCE CEDEX 5 | P | Acquisition du 17/12/1987 Maître FREGIER publiée le 11/01/1988 Volume 88P n° 178 |
| ARTIGUES (006) | A | 523 | LA PLAINE | SOL | 1 680 | 575 | 1 105 | | | Acquisition du 14/05/1987 Me PRUDHOMME publiée le 17/12/1987 Volume 87P n° 8880 |
| ARTIGUES (006) | A | 406 | LA PLAINE | LANDE | 267 | 166 | 101 | | | Acquisition du 14/05/1987 Maître PRUDHOMME publiée le 17/12/1987 Volume 87P n° 8880 |

Vu pour être annexé à
notre arrêté en date
du **28 JAN. 2025**
Toulon, le

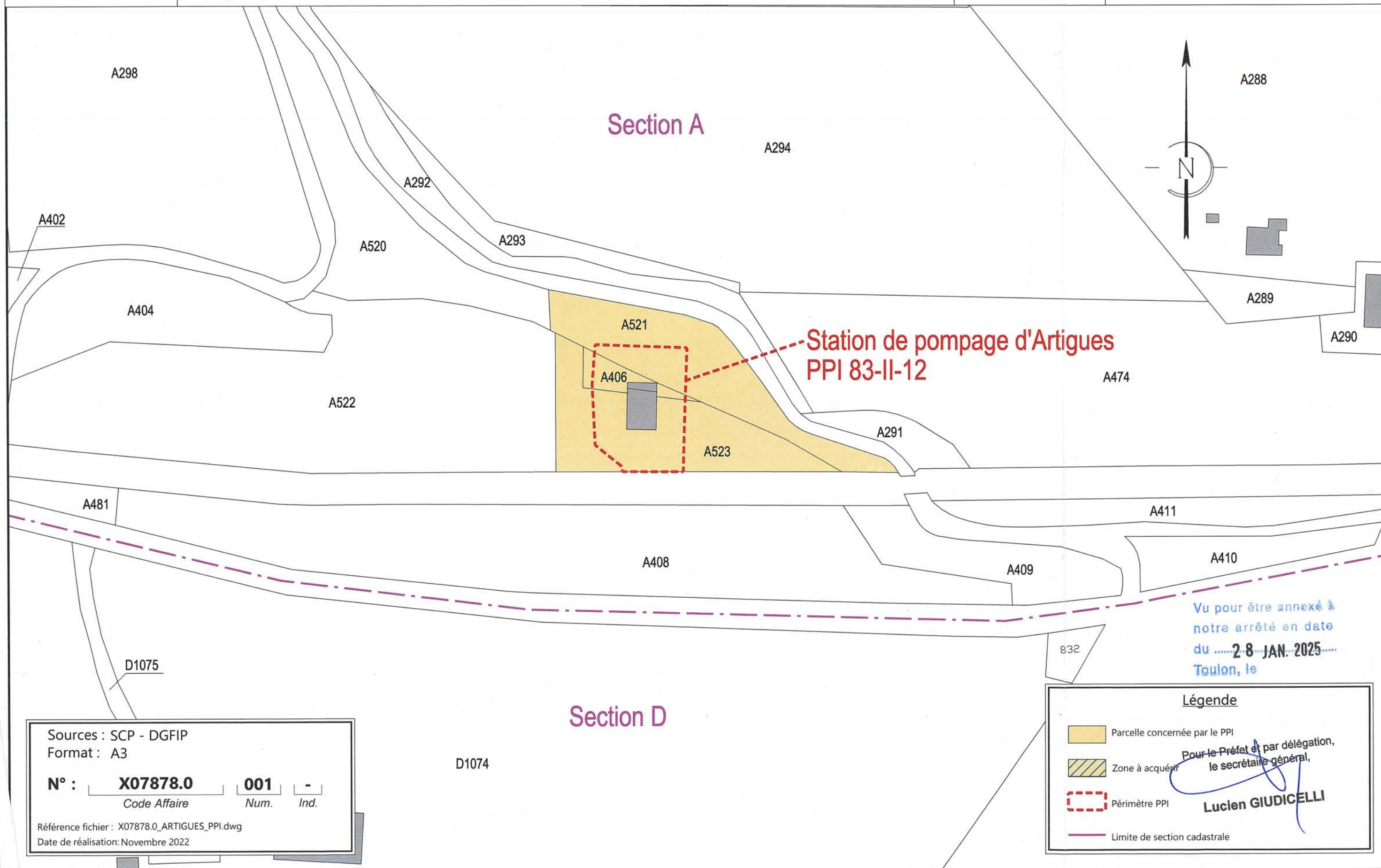


PPI 83-II-12 - Station de pompage d'Artigues - Parcelles A 406-521-523 - Commune d'Artigues

Echelle : 1/1000



Société du Canal de Provence
et d'aménagement de la région provençale
Le Tholonet - CS 70064 - 13182 Aix-en-Provence CEDEX 5
Tel : 04 42 66 70 00 - www.canal-de-provence.com



Station de pompage d'Artigues
PPI 83-II-12

Vu pour être annexé à
notre arrêté en date
du2-8-JAN-2025.....
Toulon, le

Sources : SCP - DGFIP
Format : A3
N° : **X07878.0** **001** **-**
Code Affaire Num. Ind.
Référence fichier : X07878.0_ARTIGUES_PPI.dwg
Date de réalisation: Novembre 2022

Légende

- Parcelle concernée par le PPI
- Zone à acquérir
- Périmètre PPI
- Limite de section cadastrale


Pour le Préfet et par délégation,
le secrétaire général,
Lucien GIUDICELLI

ETAT PARCELLAIRE DU PERIMETRE DE PROTECTION IMMEDIATE

Maître d'Ouvrage : SOCIETE DU CANAL DE PROVENCE

Terrains situés sur la commune de : BELGENTIER (83)

| Commune | Section | N° | Lieu-dit | Nature | Superficie totale (m²) | Emprise PPI (m²) | Reliquat hors PPI (m²) | Propriétaires | Titre de propriété | Origine de propriété |
|------------------|---------|------|-------------|--------|------------------------|------------------|------------------------|--|--------------------|---|
| BELGENTIER (017) | C | 1407 | VIGNE FERRE | SOL | 3 024 | 2 705 | 319 | SOCIETE DU CANAL DE PROVENCE ET D AMENAGEMENT DE LA REGION PROVENÇALE SIREN 057 813 131 LE THOLONET CS 70064 13182 - AIX EN PROVENCE CEDEX 5 | | Acquisition les 18/02 et 10/03/1983 Maître BRU, publié le 31/03/1983 Volume 5378 n°13 |



PPI 83-VII-1 - Fenêtre de Vignefère - Parcelle C 1407 - Commune de Belgentier

Echelle : 1/1000



Société du Canal de Provence
et d'aménagement de la région provençale
Le Tholonet - CS 70064 - 13182 Aix-en-Provence CEDEX 5
Tel : 04 42 66 70 00 - www.canal-de-provence.com

C1124
C1126

Section C

C1408

PPI 83-VII-1
Fenêtre de Vignefère

C1407

C63

Vu pour être annexé à
notre arrêté en date
du **28 JAN. 2025**
Toulon, le

Pour le Préfet et par délégation,
le secrétaire général,

Lucien GIUDICELLI

Sources : SCP - DGFIP
Format : A3

N° : **X07878.0** **001** -
Code Affaire Num. Ind.

Référence fichier : X07878.0_BELGENTIER_PPI.dwg
Date de réalisation: Novembre 2022

Légende

- Parcelle concernée par le PPI
- Zone à acquérir
- Périmètre PPI
- Limite de section cadastrale

Fenêtre de Vignefère

ETAT PARCELLAIRE DU PERIMETRE DE PROTECTION IMMEDIATE

Maître d'Ouvrage : SOCIETE DU CANAL DE PROVENCE

Terrains situés sur la commune de : BORMES LES MIMOSAS (83)

| Commune | Section | N° | Lieu-dit | Nature | Superficie totale (m²) | Emprise PPI (m²) | Reliquat hors PPI (m²) | Propriétaires | Titre de propriété | Origine de propriété |
|--------------------------|---------|------|--------------|------------|------------------------|------------------|------------------------|---|--------------------|---|
| BORMES-LES-MIMOSAS (019) | E | 0342 | LE DOM FUMAS | FUTAIE SOL | 3 457 340 | 1 054 | 3 456 286 | U23691569 ETAT PAR DIRECTION DE L'IMMOBILIER DE L'ETAT DD DES FINANCES PUBLIQUES PL BESAGNE CS 91409 83056 - TOULON CEDEX Convention de concession en forêt domaniale des Maures pour toute la durée d'exploitation de l'ouvrage, signée le 25/05/1983 | P | Origine antérieure au 1er janvier 1956. Conformément à l'article 82 du décret n°55 1350 du 14 octobre 1955 il est fait mention dans le présent état de l'impossibilité d'identifier le propriétaire au sens des articles 5 et 6 du décret n° 55-22 du 4 janvier 1955 |



PPI 83-VII-12 - Brise Charge de Gratteloup - Parcelle E 342 - Commune de Bormes-les-Mimosas

Echelle : 1/1000



Société du Canal de Provence
et d'aménagement de la région provençale
Le Tholonet - CS 70064 - 13182 Aix-en-Provence CEDEX 5
Tel : 04 42 66 70 00 - www.canal-de-provence.com



D 152

Vu pour être annexé à
notre arrêté en date
du 28 JAN 2025
Toulon, le

Section D

D 21

Pour le Préfet et par délégation,
le secrétaire général,

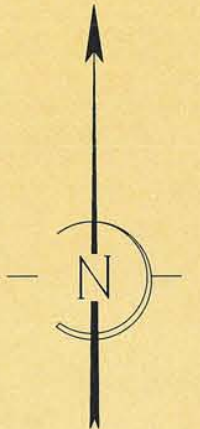
Lucien GIUDICELLI

Section E

E1368

E342

Brise Charge de Gratteloup
PPI 83-VII-12



Sources : SCP - DGFIP
Format : A3

N° : **X07878.0** **001** **-**
Code Affaire Num. Ind.

Référence fichier : X07878.0_BORMES_BRISECHARGE.dwg
Date de réalisation: Juin 2021

Légende


- Parcelle concernée par le PPI
- Zone à acquérir
- Périmètre PPI
- Limite de section cadastrale

ETAT PARCELLAIRE DU PERIMETRE DE PROTECTION IMMEDIATE


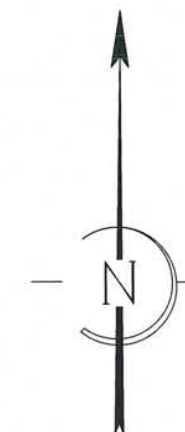
Maître d'Ouvrage : SOCIETE DU CANAL DE PROVENCE

Terrains situés sur la commune de : BRUE AURIAC (83)

| Commune | Section | N° | Lieu-dit | Nature | Superficie totale (m²) | Emprise PPI (m²) | Reliquat hors PPI (m²) | Propriétaires | Titre de propriété | Origine de propriété |
|-------------------|---------|-----|----------------------|---------|------------------------|------------------|------------------------|--|--------------------|--|
| BRUE AURIAC (025) | F | 140 | PIEGROS | TAILLIS | 2 937 | 2 937 | 0 | SOCIETE DU CANAL DE PROVENCE ET D AMENAGEMENT DE LA REGION PROVENÇALE SIREN 057 813 131 LE THOLONET CS 70064 13182 - AIX EN PROVENCE CEDEX 5 | P | Acquisition du 17/11/1992 Maître MIRAILLES publiée le 28/12/1992 Volume 92P n° 10221 |
| BRUE AURIAC (025) | M | 112 | LE PLAN DE SEGUIRANE | TERRE | 1 785 | 1 086 | 699 | | | Acquisition du 14/09/1993 Maître CHAILAN publiée le 29/11/1993 Volume 93P n° 8987 |



Section F



PPI 83-V-5
Réservoir de Planissard

Vu pour être annexé à
notre arrêté en date
du 28 JAN. 2025
Toulon, le

Pour le Préfet et par délégation,
le secrétaire général,

Lucien GIUDICELLI

F141

Sources : SCP - DGFIP
Format : A3

N° : **X07878.0** **001** **-**
Code Affaire Num. Ind.

Référence fichier : X07878.0_BRUE-AURIAC_PPI.dwg
Date de réalisation: Novembre 2022


Légende

- Parcelle concernée par le PPI
- Zone à acquérir
- Périmètre PPI
- Limite de section cadastrale

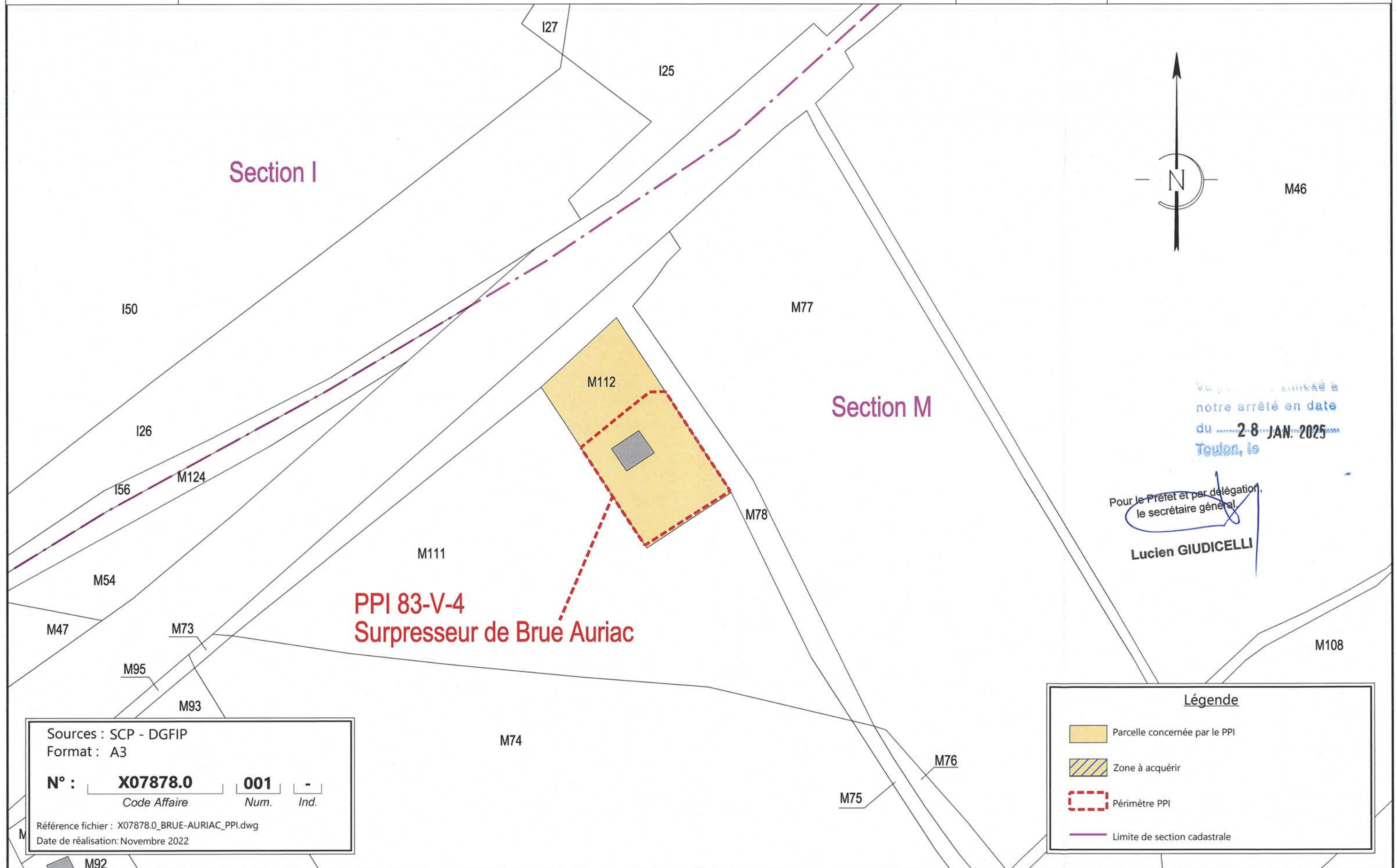


PPI 83-V-4 - Surpresseur de Brue-Auriac - Parcelle M 112 - Commune de Brue Auriac

Echelle : 1/1000



Société du Canal de Provence
et d'aménagement de la région provençale
Le Tholonet - CS 70064 - 13182 Aix-en-Provence CEDEX 5
Tel : 04 42 66 70 00 - www.canal-de-provence.com



Vu par le Préfet et par délégation,
notre arrêté en date
du **28 JAN. 2025**
Toulon, le

Pour le Préfet et par délégation,
le secrétaire général

Lucien GIUDICELLI

Légende

- Parcelle concernée par le PPI
- Zone à acquérir
- Périmètre PPI
- Limite de section cadastrale

Sources : SCP - DGFIP
Format : A3

N° : **X07878.0** **001** **-**
Code Affaire Num. Ind.

Référence fichier : X07878.0_BRUE-AURIAC_PPI.dwg
Date de réalisation: Novembre 2022

ETAT PARCELLAIRE DU PERIMETRE DE PROTECTION IMMEDIATE

Maître d'Ouvrage : SOCIETE DU CANAL DE PROVENCE


Terrains situés sur la commune de : CALLAS (83)

| Commune | Section | N° | Lieu-dit | Nature | Superficie totale (m²) | Emprise PPI (m²) | Reliquat hors PPI (m²) | Propriétaires | Titre de propriété | Origine de propriété |
|--------------|---------|-----|-------------------------|---------|------------------------|------------------|------------------------|---|--------------------|---|
| CALLAS (028) | H | 469 | PAYS CAVIER ORIENTAL | TAILLIS | 1 250 | 761 | 489 | SOCIETE DU CANAL DE PROVENCE ET D AMENAGEMENT DE LA REGION PROVENÇALE SIREN 057 813 131 LE THOLONET CS 70064 13182 - AIX EN PROVENCE CEDEX 5 | P | Acquisition du 20/06/1995 Maître D'ARBOIS DE JUBAINVILLE publiée le 11/07/1995 Volume 95P n° 5422 |

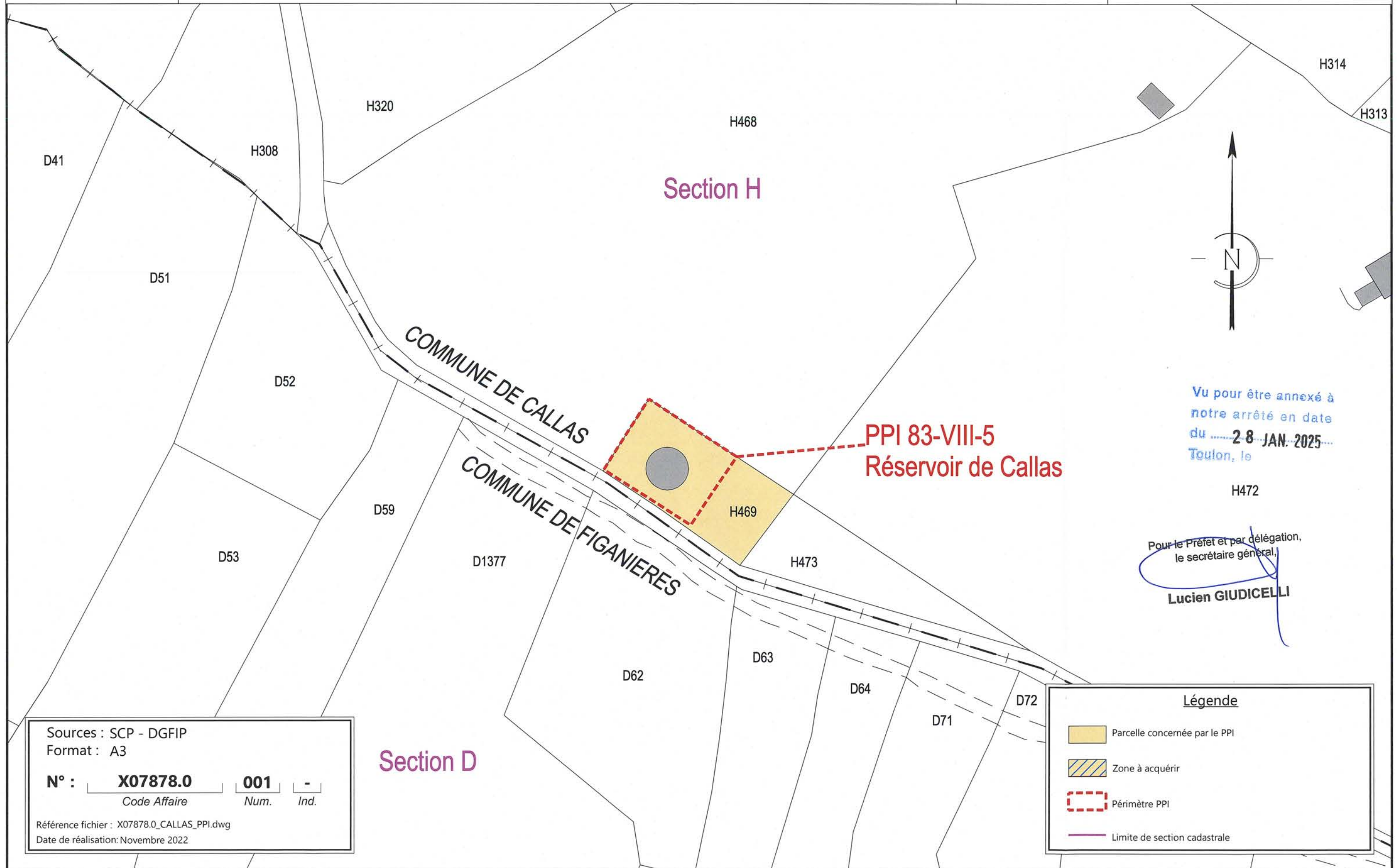


PPI 83-VIII-5 - Réservoir de Callas - Parcelle H 469 - Commune de Callas

Echelle : 1/1000



Société du Canal de Provence
et d'aménagement de la région provençale
Le Tholonet - CS 70064 - 13182 Aix-en-Provence CEDEX 5
Tel : 04 42 66 70 00 - www.canal-de-provence.com



PPI 83-VIII-5
Réservoir de Callas

Vu pour être annexé à
notre arrêté en date
du **28 JAN. 2025**
Toulon, le

Pour le Préfet et par délégation,
le secrétaire général,

Lucien GIUDICELLI

Sources : SCP - DGFIP
Format : A3

N° : **X07878.0** **001** **-**
Code Affaire Num. Ind.

Référence fichier : X07878.0_CALLAS_PPI.dwg
Date de réalisation: Novembre 2022

Légende

- Parcelle concernée par le PPI
- Zone à acquérir
- Périmètre PPI
- Limite de section cadastrale

ETAT PARCELLAIRE DU PERIMETRE DE PROTECTION IMMEDIATE

Maître d'Ouvrage : SOCIETE DU CANAL DE PROVENCE

Terrains situés sur la commune de : CUERS (83)

| Commune | Section | N° | Lieu-dit | Nature | Superficie totale (m ²) | Emprise PPI (m ²) | Reliquat hors PPI (m ²) | Propriétaires | Titre de propriété | Origine de propriété |
|-------------|---------|------|------------|----------|-------------------------------------|-------------------------------|-------------------------------------|---|--------------------|--|
| CUERS (049) | G | 1502 | LES ANDUES | SOL TER. | 3 000 | 2 017 | 983 | SOCIETE DU CANAL DE PROVENCE ET D AMENAGEMENT DE LA REGION PROVENÇALE SIREN 057 813 131 LE THOLONET CS 70064 13182 - AIX EN PROVENCE CEDEX 5 | | Acquisition du 05/04/1994 Maître PIERONI-MIGNON publiée le 17/05/1994 Volume 94P n° 4233 |

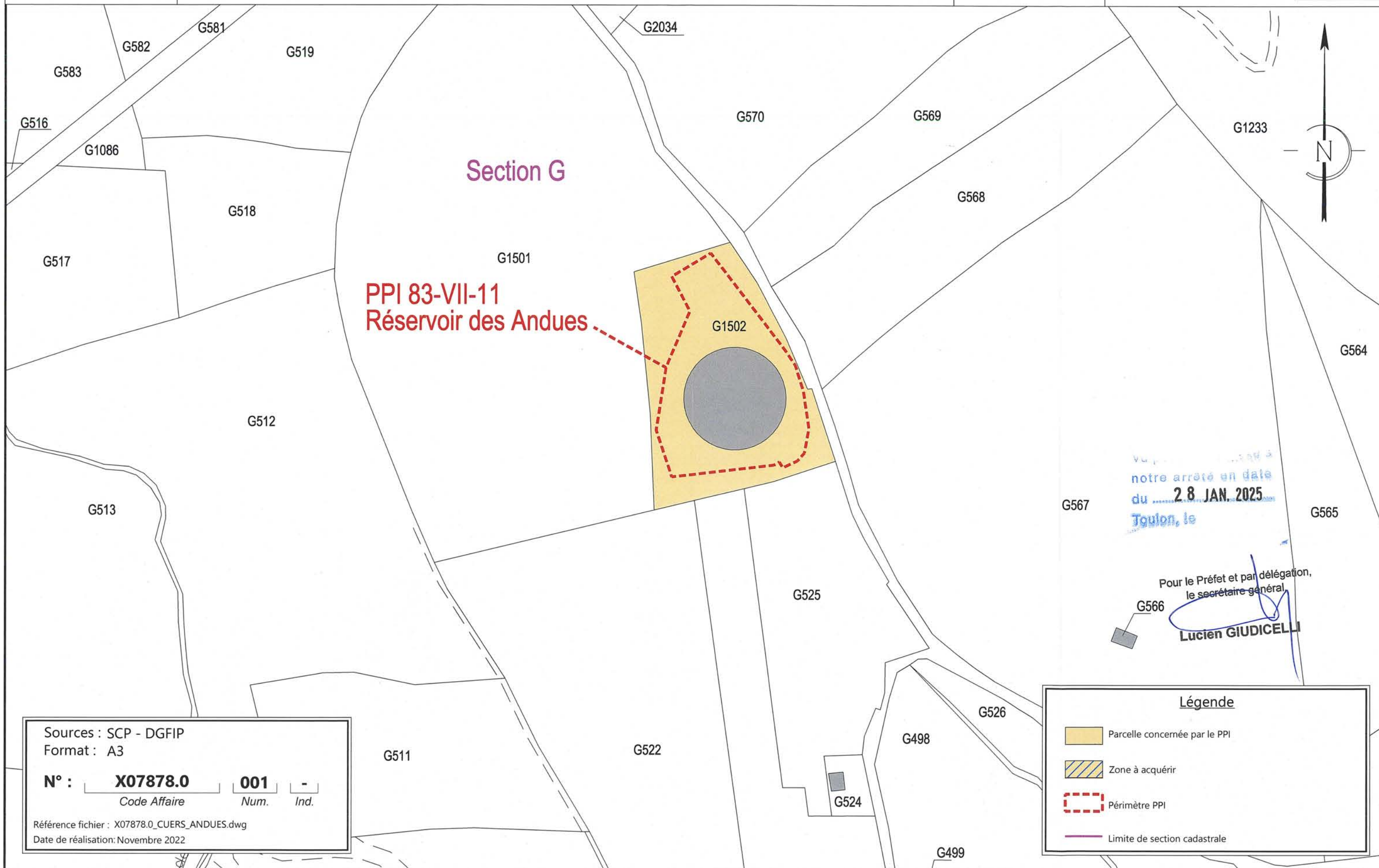


PPI 83-VII-11 - Réservoir des Andues - Parcelle G1502 - Commune de Cuers

Echelle : 1/1000



Société du Canal de Provence
et d'aménagement de la région provençale
Le Tholonet - CS 70064 - 13182 Aix-en-Provence CEDEX 5
Tel : 04 42 66 70 00 - www.canal-de-provence.com



PPI 83-VII-11
Réservoir des Andues

Section G

notre arrêté en date
du **28 JAN. 2025**
Toulon, le

Pour le Préfet et par délégation,
le secrétaire général

LUCIEN GIUDICELLI

Sources : SCP - DGFIP
Format : A3
N° : **X07878.0** **001** -
Code Affaire Num. Ind.
Référence fichier : X07878.0_CUERS_ANDUES.dwg
Date de réalisation: Novembre 2022

Légende

- Parcelle concernée par le PPI
- Zone à acquérir
- Périmètre PPI
- Limite de section cadastrale

ETAT PARCELLAIRE DU PERIMETRE DE PROTECTION IMMEDIATE

Maître d'Ouvrage : SOCIETE DU CANAL DE PROVENCE


Terrains situés sur la commune de : ESPARRON (83)

| Commune | Section | N° | Lieu-dit | Nature | Superficie totale (m²) | Emprise PPI (m²) | Reliquat hors PPI (m²) | Propriétaires | Titre de propriété | Origine de propriété |
|----------------|---------|------|------------|--------|------------------------|------------------|------------------------|---|--------------------|---|
| ESPARRON (052) | D | 1017 | NOTRE DAME | SOL | 2 502 | 855 | 1 647 | SOCIETE DU CANAL DE PROVENCE ET D AMENAGEMENT DE P LA REGION PROVENÇALE SIREN 057 813 131 LE THOLONET CS 70064 13182 - AIX EN PROVENCE CEDEX 5 | | Acquisition du 25/05/1987 Maître LAPEYRE publiée le 16/07/1987 Volume 87P n° 4883 |

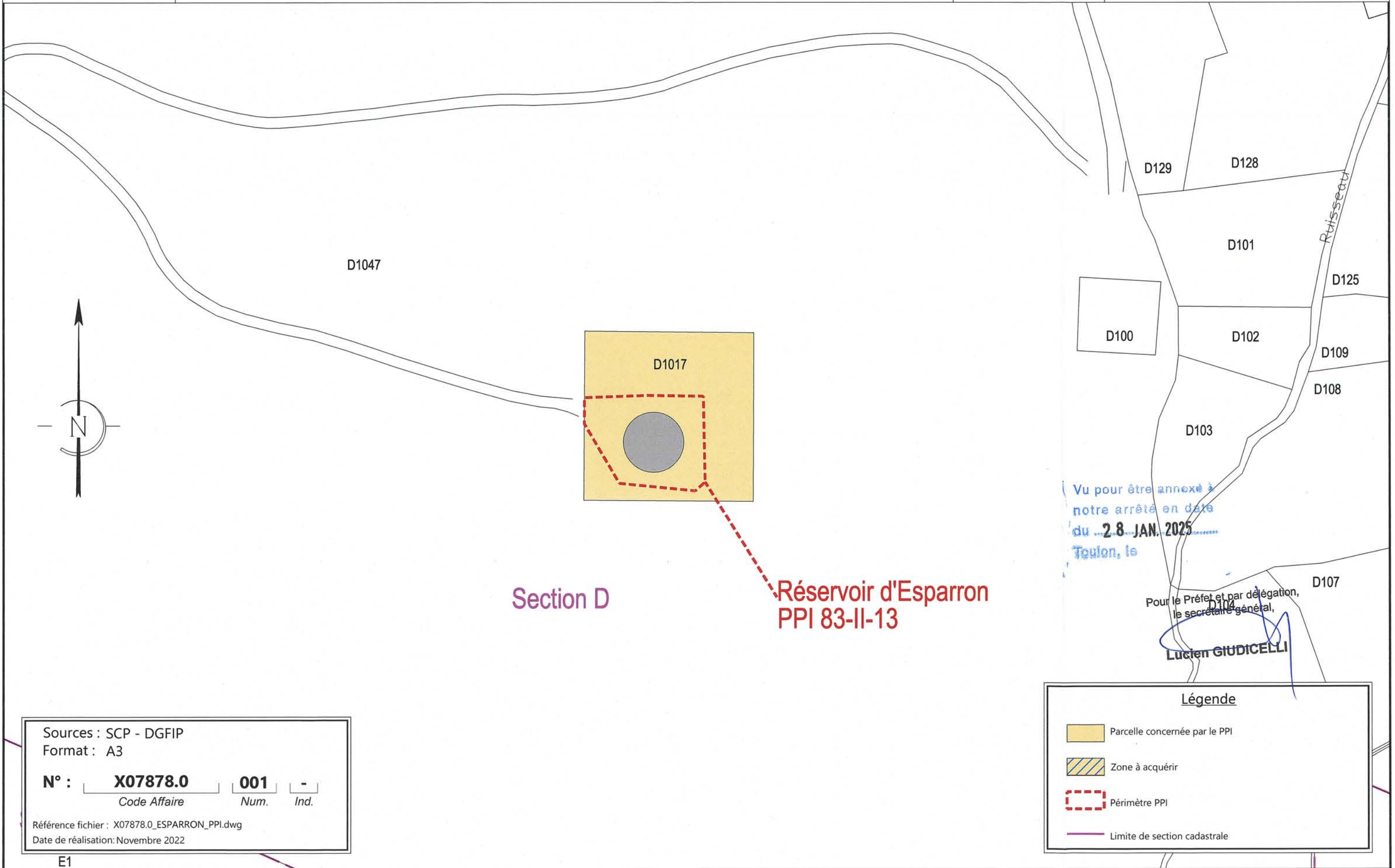


PPI 83-II-13 - Réservoir d'Esparron - Parcelle D 1017 - Commune d'Esparron

Echelle : 1/1000



Société du Canal de Provence
et d'aménagement de la région provençale
Le Tholonet - CS 70054 - 13182 Aix-en-Provence CEDEX 5
Tel : 04 42 66 70 00 - www.canal-de-provence.com



Vu pour être annexé à
notre arrêté en date
du **28 JAN. 2025**
Toulon, le

Pour le Préfet et par délégation,
le secrétaire général,
Lucien GIUDICELLI

Section D
Réservoir d'Esparron
PPI 83-II-13

Sources : SCP - DGFIP
Format : A3
N° : **X07878.0** **001** -
Code Affaire Num. Ind.
Référence fichier : X07878.0_ESPARRON_PPI.dwg
Date de réalisation: Novembre 2022

Légende

- Parcelle concernée par le PPI
- Zone à acquérir
- Périmètre PPI
- Limite de section cadastrale


E1

ETAT PARCELLAIRE DU PERIMETRE DE PROTECTION IMMEDIATE

Maître d'Ouvrage : SOCIETE DU CANAL DE PROVENCE

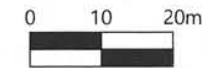
Terrains situés sur la commune de : GINASSERVIS (83)

| Commune | Section | N° | Lieu-dit | Nature | Superficie totale (m²) | Emprise PPI (m²) | Reliquat hors PPI (m²) | Propriétaires | Titre de propriété | Origine de propriété |
|-------------------|---------|------|-----------------|--------|------------------------|------------------|------------------------|---|--------------------|--|
| GINASSERVIS (066) | AK | 0511 | CHE DE LA COLLE | SOL | 900 | 780 | 120 | SOCIETE DU CANAL DE PROVENCE ET D AMENAGEMENT DE LA P REGION PROVENÇALE SIREN 057 813 131 LE THOLONET CS 70064 13182 - AIX EN PROVENCE CEDEX 5 | | AKS11 et AKS15 : Acte complémentaire du 05/12/1989 Maître LOISEAU, publié le 12/07/1990 Volume 90P n° 5644 Acquisition du 27/11/1968 Maître FREGIER publiée le 23/06/1969 Volume 3212 n° 23 |
| GINASSERVIS (066) | AK | 0515 | CHE DE LA COLLE | SOL | 2050 | 2050 | 0 | | | |
| GINASSERVIS (066) | AK | 0516 | CHE DE LA COLLE | SOL | 952 | 952 | 0 | | | AKS16 : Acte complémentaire du 05/12/1989 Maître LOISEAU, publié le 12/07/1990 Volume 90P n° 5644 Acquisition du 20/08/1965 Maître FREGIER publiée le 04/10/1965 Volume 1778 n° 17 |



PPI 83-II-5 - Réservoir de Ginasservis - Parcelles AK 511-515-516 - Commune de Ginasservis

Echelle : 1/1000



Société du Canal de Provence
et d'aménagement de la région provençale
Le Tholonet - CS 70064 - 13182 Aix-en-Provence CEDEX 5
Tel : 04 42 66 70 00 - www.canal-de-provence.com



Vu pour être annexé à
notre arrêté en date
du **28 JAN. 2025**
Toulon, le

Pour le Préfet et par délégation,
le secrétaire général,
Lucien GIUDICELLI

Réservoir de Ginasservis
PPI 83-II-5

Section AK

Section AE

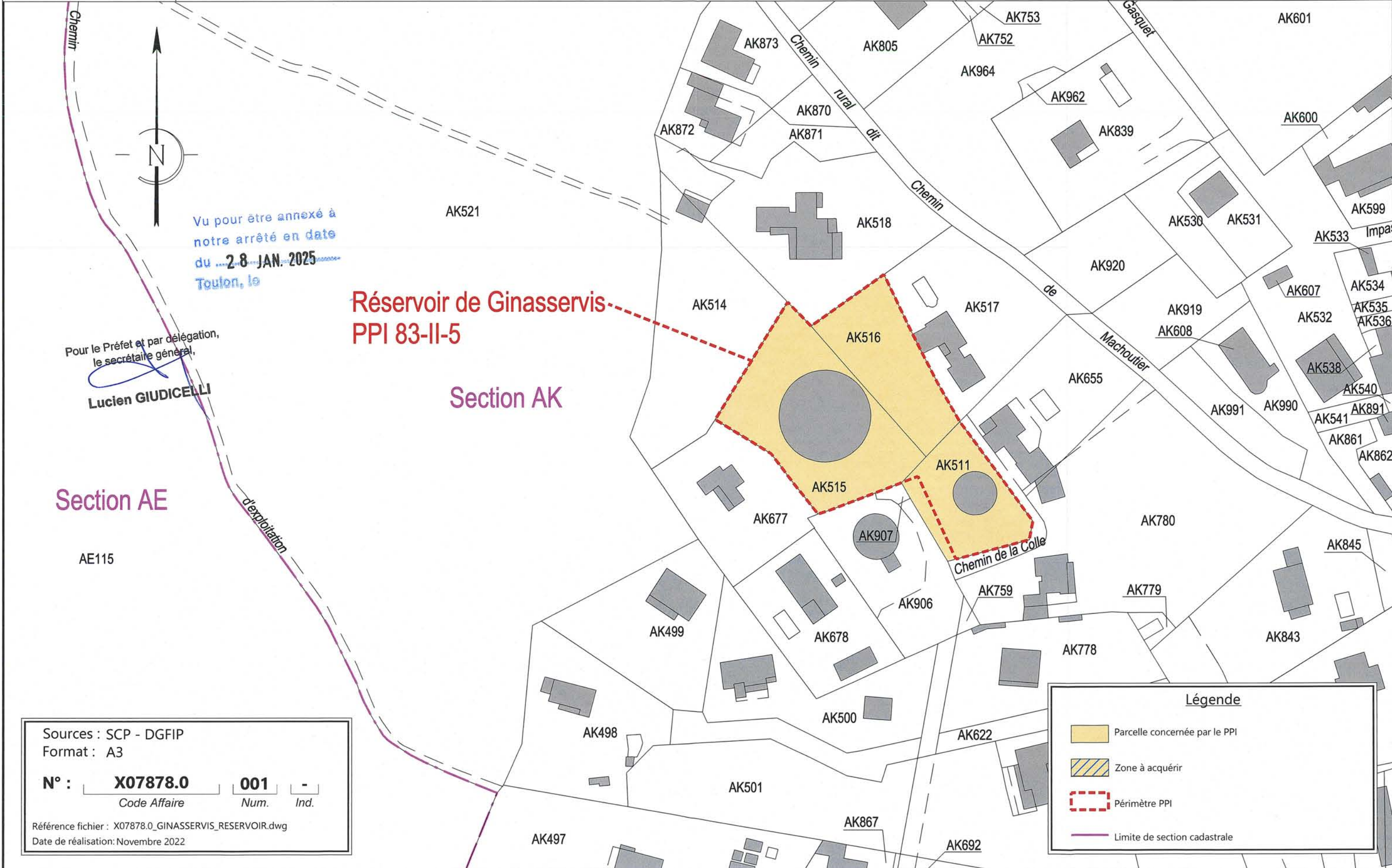
AE115

d'exploitation

Sources : SCP - DGFIP
Format : A3
N° : **X07878.0** **001** -
Code Affaire Num. Ind.
Référence fichier : X07878.0_GINASSERVIS_RESERVOIR.dwg
Date de réalisation: Novembre 2022

Légende

- Parcelle concernée par le PPI
- Zone à acquérir
- Périmètre PPI
- Limite de section cadastrale



ETAT PARCELLAIRE DU PERIMETRE DE PROTECTION IMMEDIATE

Maître d'Ouvrage : SOCIETE DU CANAL DE PROVENCE
 Terrains situés sur la commune de : HYERES (83)

| Commune | Section | N° | Lieu-dit | Nature | Superficie totale (m²) | Emprise PPI (m²) | Reliquat hors PPI (m²) | Propriétaires | Titre de propriété | Origine de propriété |
|--------------|---------|-------|--------------------------|-----------------------|------------------------|------------------|------------------------|---|--------------------|--|
| HYERES (069) | B | 42243 | LA GERBAUDE | TAILLIS TER. AGREMENT | 7 260 | 4 536 | 2 724 | SOCIETE DU CANAL DE PROVENCE ET D AMENAGEMENT DE LA REGION P PROVENÇALE SIREN 057 813 131 LE THOLONET CS 70064 13182 - AIX EN PROVENCE CEDEX 5 | | Acquisition le 05/06/1978 Maître PIERONI, publié le 07/07/1978 Volume 2823 n°7 |
| HYERES (069) | B | 4261 | 9004 CHE DU PLAN DU PONT | TERRE | 1 893 | 1 893 | 0 | SOCIETE DU CANAL DE PROVENCE ET D AMENAGEMENT DE LA REGION P PROVENÇALE SIREN 057 813 131 LE THOLONET CS 70064 | | Acquisition le 04/01/2023, Maître RAYNAUD. En cours de publication au SPF. Ancienne parcelle B 3829. |



Section B

B3101

Section B

B3100

Réservoir de Golf Hôtel
PPI 83-VII-9

Vu pour être annexé à
notre arrêté en date
du 28 JAN 2025
Toulon, le

Pour le Préfet et par déléation,
le secrétaire général,
Lucien GIUDICELLI

B2243

BI2

Section BI

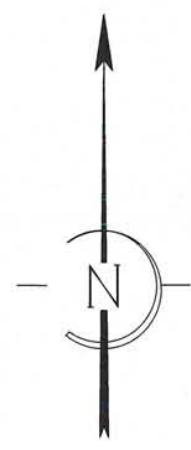
Sources : SCP - DGFIP
Format : A3


N° : X07878.0 001 -
Code Affaire Num. Ind.

Référence fichier : X07878.0_HYERES_GOLFHOTEL.dwg
Date de réalisation: Novembre 2022

Légende

- Parcelle concernée par le PPI
- Zone à acquérir
- Périmètre PPI
- Limite de section cadastrale



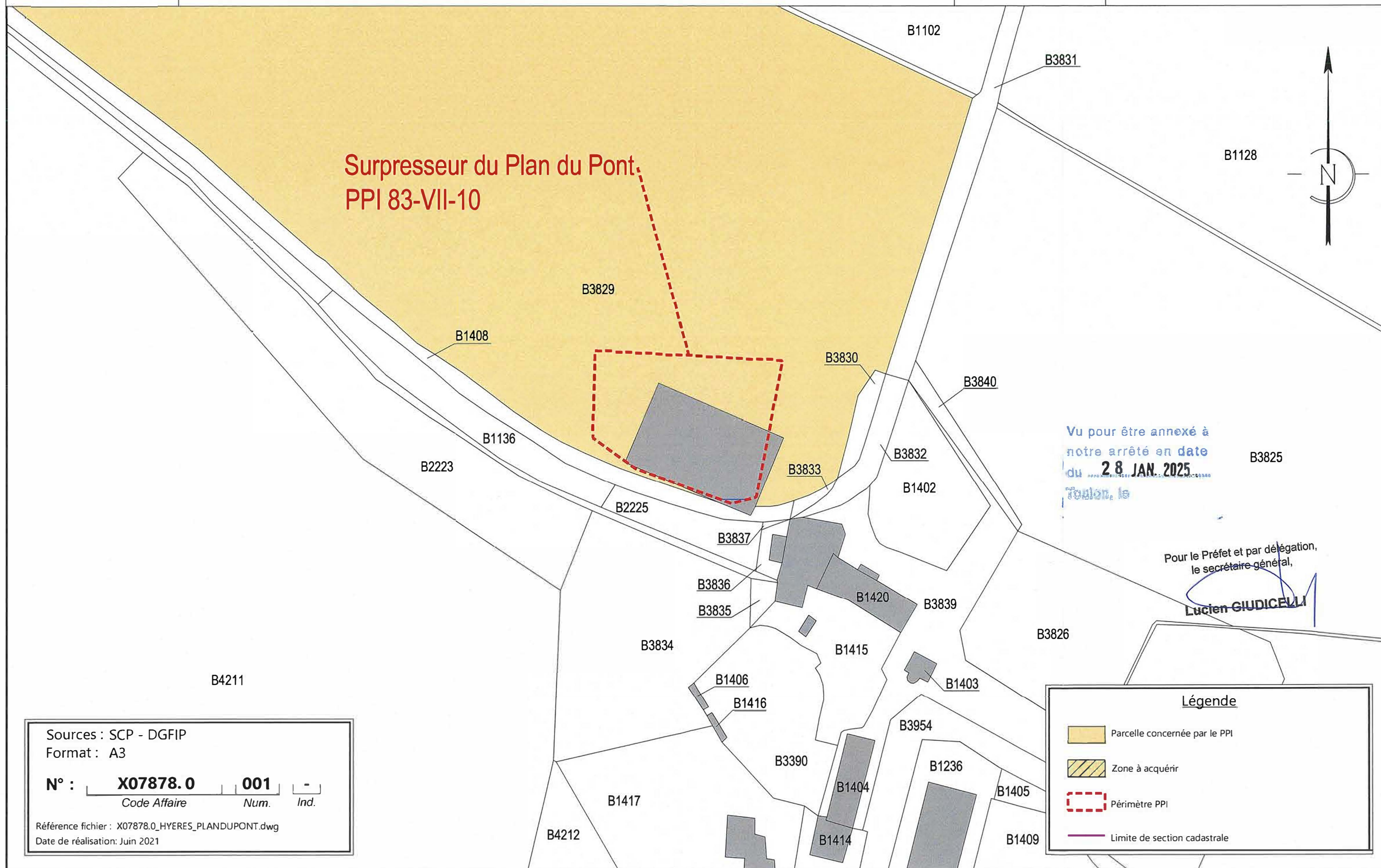


PPI 83-VII-10 - Surpresseur du Plan du Pont - Parcelle B 4261 - Commune d'Hyeres

Echelle : 1/1000



Société du Canal de Provence
et d'aménagement de la région provençale
Le Tholonet - CS 70064 - 13182 Aix-en-Provence CEDEX 5
Tel : 04 42 66 70 00 - www.canal-de-provence.com



Surpresseur du Plan du Pont
PPI 83-VII-10

Vu pour être annexé à
notre arrêté en date
du **28 JAN. 2025**
Toulon, le

Pour le Préfet et par délégation,
le secrétaire général,
Lucien GIUDICELLI

Légende

- Parcelle concernée par le PPI
- Zone à acquérir
- Périmètre PPI
- Limite de section cadastrale

Sources : SCP - DGFIP
Format : A3


N° : **X07878.0** **001** -
Code Affaire Num. Ind.

Référence fichier : X07878.0_HYERES_PLANDUPONT.dwg
Date de réalisation: Juin 2021

ETAT PARCELLAIRE DU PERIMETRE DE PROTECTION IMMEDIATE

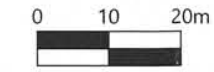
Maître d’Ouvrage : SOCIETE DU CANAL DE PROVENCE
 Terrains situés sur la commune de : LA CADIERE D'AZUR (83)

| Commune | Section | N° | Lieu-dit | Nature | Superficie totale (m²) | Emprise PPI (m²) | Reliquat hors PPI (m²) | Propriétaires | Titre de propriété | Origine de propriété |
|-------------------------|---------|------|---------------|--------------|------------------------|------------------|------------------------|---|--------------------|--|
| LA CADIERE-D'AZUR (027) | D | 530 | LE DEFENDS | FUTAIE SOL | 3 015 | 3015 | 0 | SOCIETE DU CANAL DE PROVENCE ET D AMENAGEMENT P DE LA REGION PROVENÇALE SIREN 057 813 131 LE THOLONET CS 70064 13182 - AIX EN PROVENCE CEDEX 5 | | Acquisition du 09/02/1976 Maître SERMANT publiée le 12/02/1976 Volume 1884 n° 5. La D530 provient de la D177 |
| LA CADIERE-D'AZUR (027) | D | 528 | LE DEFENDS | FUTAIE LANDE | 101 | 101 | 0 | | | Acquisition du 30/10/2023 Maître MASSIANI, publication en cours auprès du SPF. La D528 provient de la D60 |
| LA CADIERE-D'AZUR (027) | D | 529 | LE DEFENDS | FUTAIE LANDE | 70 | 70 | 0 | | | Acquisition du 30/10/2023 Maître MASSIANI, publication en cours auprès du SPF. La D529 provient de la D60 |
| LA CADIERE-D'AZUR (027) | G | 0592 | LES LUQUETTES | TAILLIS SOL | 4 687 | 4280 | 407 | | | Acquisition du 29 juillet 1977 Maître SERMANT publiée le 01/09/1977 Volume 2499 n° 13 |

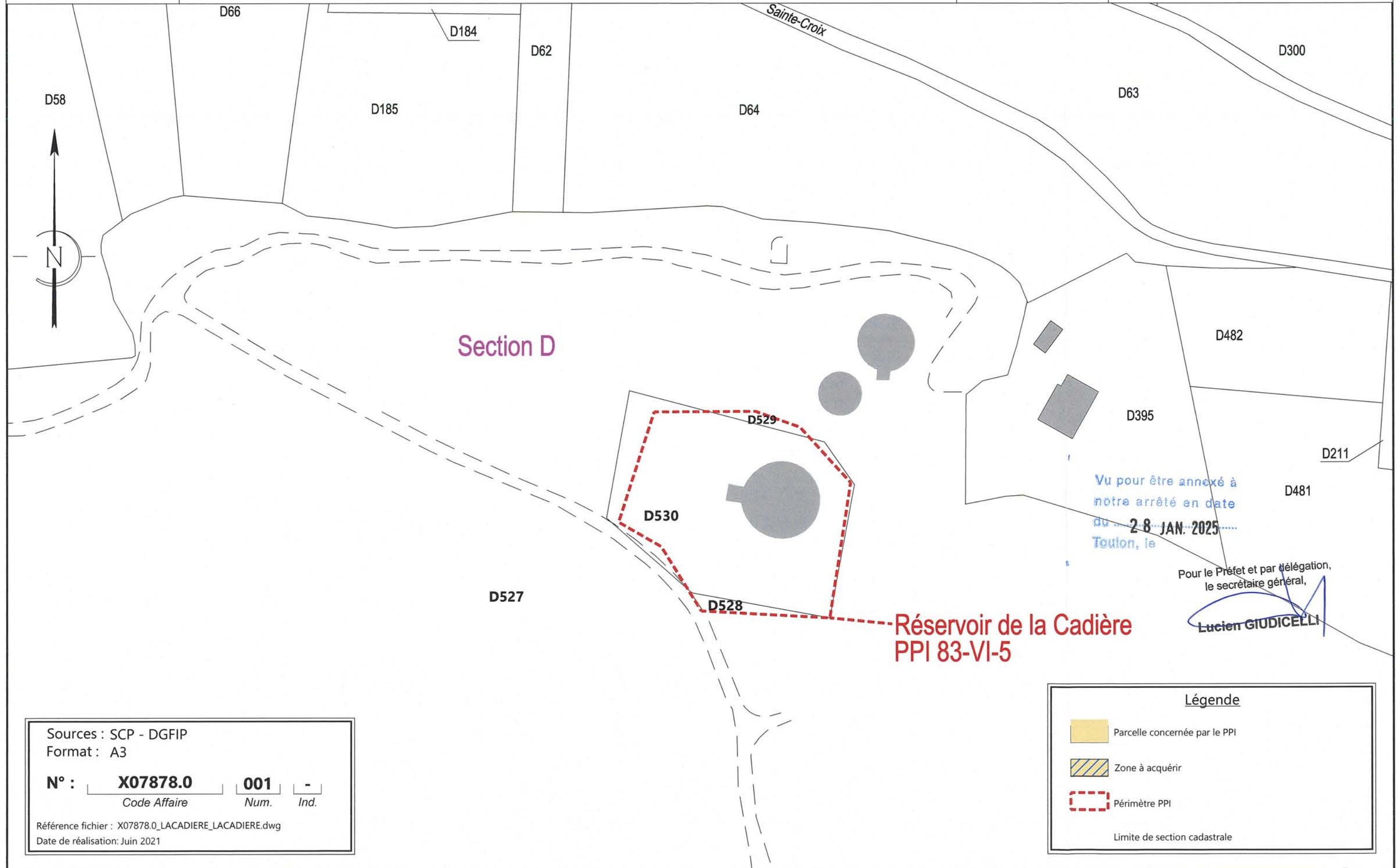


PPI 83-VI-5 - Réservoir de la Cadière - Parcelle D 528, 529, 530- Commune de la Cadière d'Azur

Echelle : 1/1000



Société du Canal de Provence
et d'aménagement de la région provençale
Le Tholonet - CS 70064 - 13182 Aix-en-Provence CEDEX 5
Tel : 04 42 66 70 00 - www.canal-de-provence.com



Sources : SCP - DGFIP
Format : A3

N° : **X07878.0** **001** **-**
Code Affaire Num. Ind.

Référence fichier : X07878.0_LACADIERE_LACADIERE.dwg
Date de réalisation: Juin 2021

Légende


- Parcelle concernée par le PPI
- Zone à acquérir
- Périmètre PPI
- Limite de section cadastrale

ETAT PARCELLAIRE DU PERIMETRE DE PROTECTION IMMEDIATE

Maître d'Ouvrage : SOCIETE DU CANAL DE PROVENCE


Terrains situés sur la commune de : LA CRAU (83)

| Commune | Section | N° | Lieu-dit | Nature | Superficie totale (m²) | Emprise PPI (m²) | Reliquat hors PPI (m²) | Propriétaires | Titre de propriété | Origine de propriété |
|---------------|---------|------|---------------|-------------------|------------------------|------------------|------------------------|--|--------------------|--|
| LA CRAU (047) | C | 1409 | MONT REDON | FUTAIE | 1 646 | 1 492 | 154 | SOCIETE DU CANAL DE PROVENCE ET D AMENAGEMENT DE LA REGION PROVENÇALE SIREN 057 813 131 LE THOLONET CS 70064 13182 - AIX EN PROVENCE CEDEX 5 | P | Acquisition du 14/09/1978 Maître PALENC publiée le 26/09/1978 Volume 2911 n° 4 |
| LA CRAU (047) | C | 1407 | LES MESCLANS | SOL TER. AGREMENT | 2 348 | 816 | 1 532 | | | Acquisition du 08/05/1980 Maître COURET publiée le 20/06/1980 Volume 3713 n° 3 |
| LA CRAU (047) | C | 1466 | MONT REDON | FUTAIE | 491 | 388 | 103 | | | Acquisition du 28/04/1981 Maître TEPHANY publiée le 04/06/1981 Volume 4265 n° 14 |
| LA CRAU (047) | B | 4216 | CASTEL ROUARD | SOL FUTAIE | 9 625 | 3 804 | 5 821 | | | Acquisition du 27/06/1978 Maître CASTEL publié le 11/08/1978 Volume 2850 n° 18 |

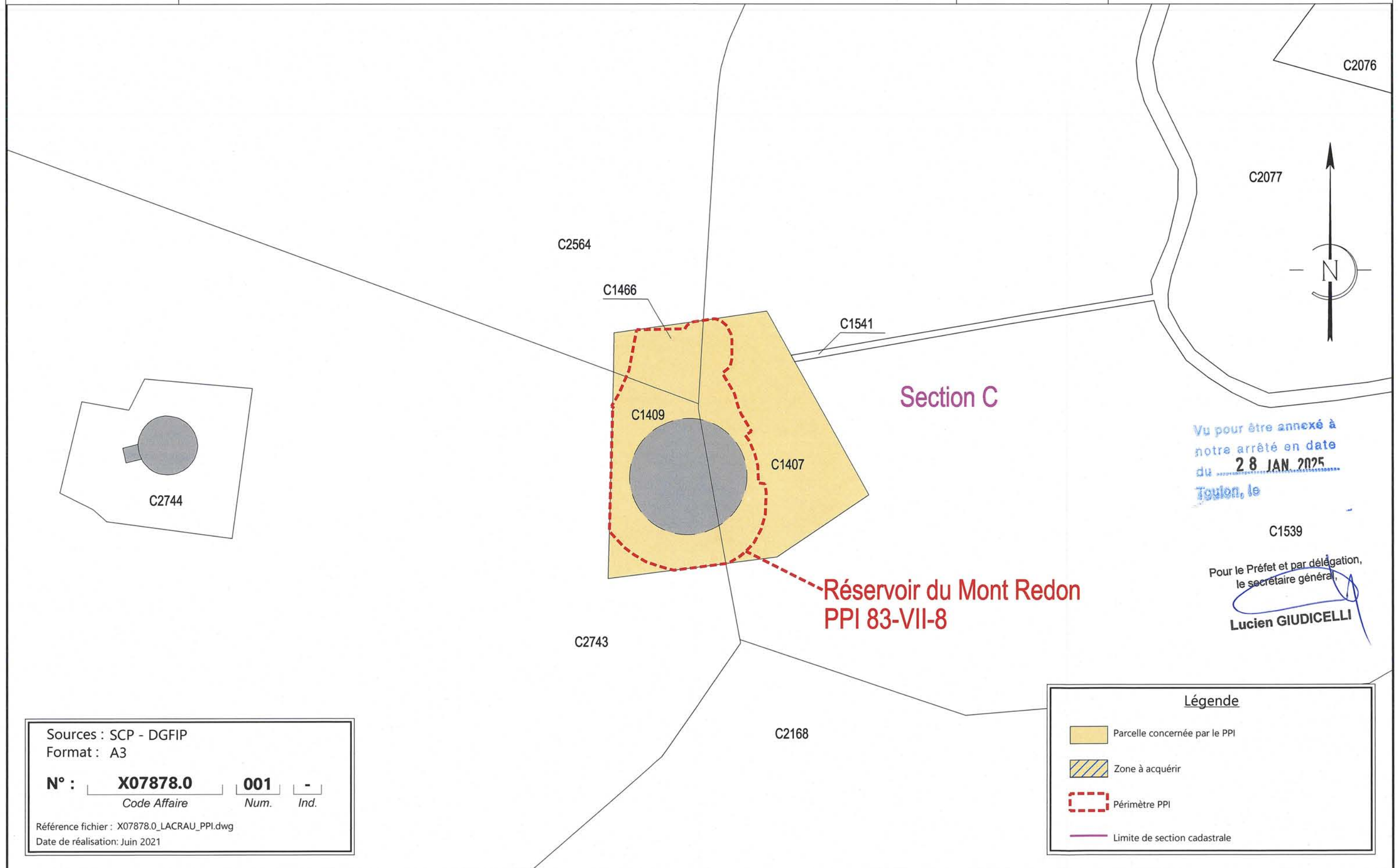


PPI 83-VII-8 - Réservoir du Mont Redon - Parcelles C 1407-1409-1466 - Commune de la Crau

Echelle : 1/1000



Société du Canal de Provence
et d'aménagement de la région provençale
Le Tholonet - CS 70064 - 13182 Aix-en-Provence CEDEX 5
Tel : 04 42 66 70 00 - www.canal-de-provence.com



Vu pour être annexé à
notre arrêté en date
du **28 JAN 2025**
Toulon, le

C1539
Pour le Préfet et par délégation,
le secrétaire général,
Lucien GIUDICELLI

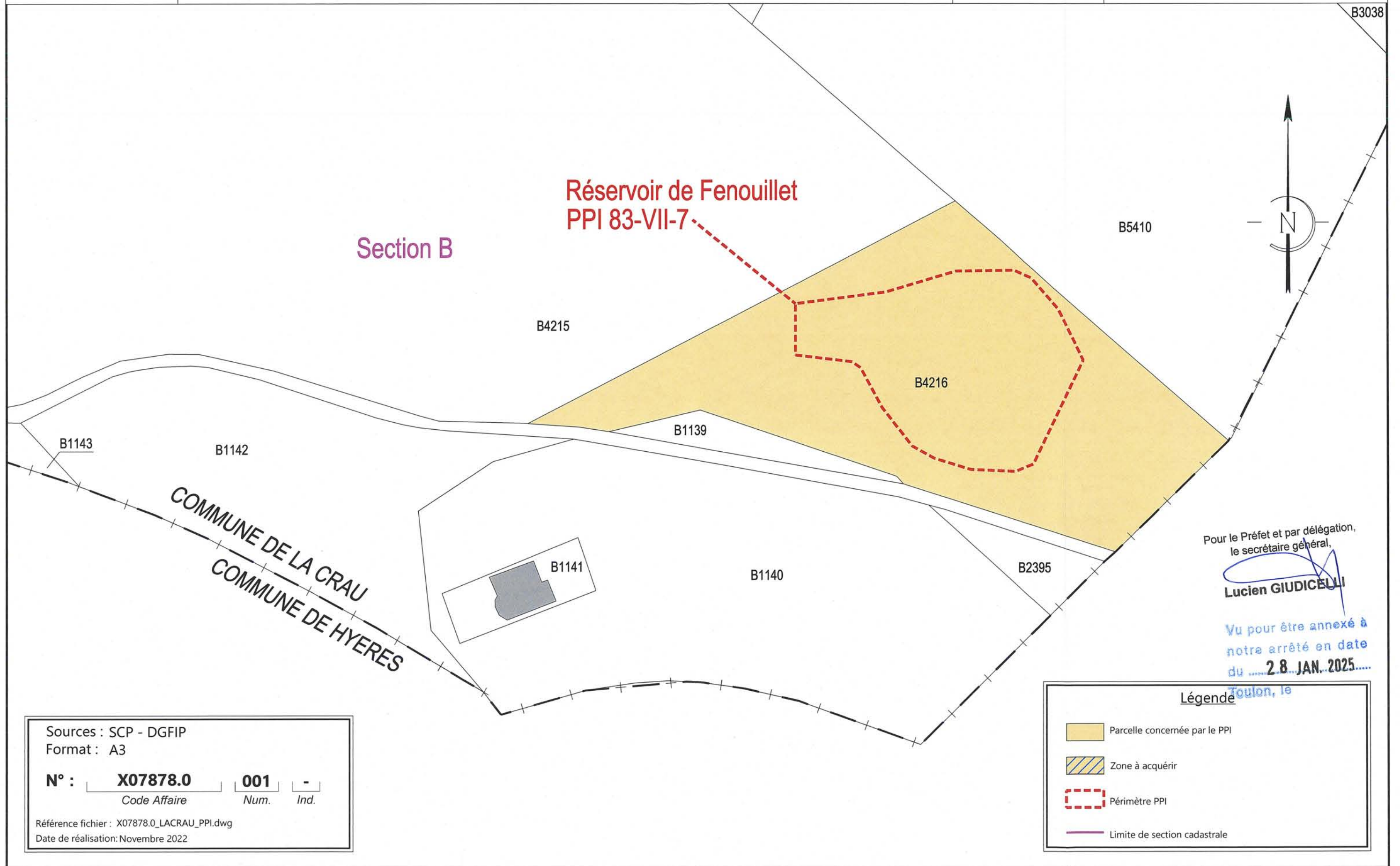
Sources : SCP - DGFIP
Format : A3
N° : **X07878.0** **001** **-**
Code Affaire Num. Ind.
Référence fichier : X07878.0_LACRAU_PPI.dwg
Date de réalisation: Juin 2021

Légende

- Parcelle concernée par le PPI
- Zone à acquérir
- Périmètre PPI
- Limite de section cadastrale



B3038



Sources : SCP - DGFIP
Format : A3

N° : **X07878.0** **001** **-**
Code Affaire Num. Ind.

Référence fichier : X07878.0_LACRAU_PPI.dwg
Date de réalisation: Novembre 2022

ETAT PARCELLAIRE DU PERIMETRE DE PROTECTION IMMEDIATE

Maître d'Ouvrage : SOCIETE DU CANAL DE PROVENCE

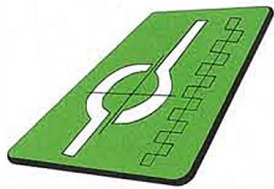
Terrains situés sur la commune de : LA GARDE (83)

| Commune | Section | N° | Lieu-dit | Nature | Superficie totale (m²) | Emprise PPI (m²) | Reliquat hors PPI (m²) | Propriétaires | Titre de propriété | Origine de propriété |
|----------------|---------|------|------------|---------|------------------------|------------------|------------------------|--|--------------------|---|
| LA GARDE (062) | AL | 0138 | PIERRASCAS | TAILLIS | 1 030 | 481 | 549 | Madame CATHERINE THEYSSEIRE, épouse LAURE à 099 83130 - LA GARDE PROPRIETAIRE INCONNU : Conformément à l'article 82 du décret n°55-1350 du 14 octobre 1955, il est fait mention dans le présent état de l'impossibilité d'identifier le propriétaire au sens des articles 5 et 6 du décret n°55-22 du 4 janvier 1955 | P | Origine antérieure au 1er janvier 1956. Conformément à l'article 82 du décret n°55-1350 du 14 octobre 1955 il est fait mention dans le présent état de l'impossibilité d'identifier le propriétaire au sens des articles 5 et 6 du décret n° 55-22 du 4 janvier 1955 |

ETAT PARCELLAIRE DU PERIMETRE DE PROTECTION IMMEDIATE

Maître d'Ouvrage : SOCIETE DU CANAL DE PROVENCE
 Terrains situés sur la commune de : LA GARDE (83)

| Commune | Section | N° | Lieu-dit | Nature | Superficie totale (m²) | Emprise PPI (m²) | Reliquat hors PPI (m²) | Propriétaires | Titre de propriété | Origine de propriété |
|----------------|---------|------|------------|--------|------------------------|------------------|------------------------|--|--------------------|--|
| LA GARDE (062) | AL | 0703 | PIERRASCAS | SOL | 4 126 | 3 380 | 746 | SOCIETE DU CANAL DE PROVENCE ET D AMENAGEMENT DE LA REGION PROVENÇALE SIREN 057 813 131 LE THOLONET CS 70064 13182 - AIX EN PROVENCE CEDEX 5 | P | Acquisition du 12/01/1979 Maître TEUMA publiée le 09/02/1979 Volume 3624 n° 21 |



PPI 83-VII-6 - Réservoir de Pierrascas - Parcelles AL 138-703 - Commune de la Garde

Echelle : 1/1000



Société du Canal de Provence
et d'aménagement de la région provençale
Le Tholonet - CS 70064 - 13182 Aix-en-Provence CEDEX 5
Tel : 04 42 66 70 00 - www.canal-de-provence.com



COMMUNE DE LA VALETTE DU VAR
Section AL

COMMUNE DE LA GARDE
Section AL

Section AM
AM131

Réservoir de Pierrascas
PPI 83-VII-6

Vu pour être annexé à
notre arrêté en date
du **2-8 JAN. 2025**
Toulon, le

Pour le Préfet et par délégation,
le secrétaire général,
Lucien GIUDICELLI

Légende

- Parcelle concernée par le PPI
- Zone à acquérir
- Périmètre PPI
- Limite de section cadastrale

Sources : SCP - DGFIP
Format : A3

N° : **X07878.0** | **001** | -
Code Affaire | Num. | Ind.

Référence fichier : X07878.0_LAGARDE_PPIERRASCAS.dwg
Date de réalisation: Novembre 2022

ETAT PARCELLAIRE DU PERIMETRE DE PROTECTION IMMEDIATE

Maître d'Ouvrage : SOCIETE DU CANAL DE PROVENCE

Terrains situés sur la commune de : LA MOLE (83)

| Commune | Section | N° | Lieu-dit | Nature | Superficie totale (m ²) | Emprise PPI (m ²) | Reliquat hors PPI (m ²) | Propriétaires | Titre de propriété | Origine de propriété |
|------------------|---------|------|----------------|--------|-------------------------------------|-------------------------------|-------------------------------------|---|--------------------|--|
| LA MOLE (079) | A | 1662 | LE MOULIN ROUX | LANDE | 800 | 781 | 19 | SOCIETE DU CANAL DE PROVENCE ET D AMENAGEMENT DE P LA REGION PROVENÇALE SIREN 057 813 131 LE THOLONET CS 70064 13182 - AIX EN PROVENCE CEDEX 5 | | Acquisition du 11/01/1983 Me CONDROYER publiée le 10/03/1983 Volume 5898 n° 19 |

ETAT PARCELLAIRE DU PERIMETRE DE PROTECTION IMMEDIATE

Maître d'Ouvrage : SOCIETE DU CANAL DE PROVENCE

Terrains situés sur la commune de : LA MOTTE (83)

| Commune | Section | N° | Lieu-dit | Nature | Superficie totale (m²) | Emprise PPI (m²) | Reliquat hors PPI (m²) | Propriétaires | Titre de propriété | Origine de propriété |
|----------------|---------|-----|-------------------------------------|--------|------------------------|------------------|------------------------|--|--------------------|---|
| LA MOTTE (085) | A | 572 | 1000 RTE ANCIENNE RTE DE FIGANIERES | LANDE | 1 222 | 1 222 | 0 | SOCIETE DU CANAL DE PROVENCE ET D'AMENAGEMENT DE LA REGION PROVENÇALE SIREN 057 813 131 LE THOLONET CS 70064 13182 - AIX EN PROVENCE CEDEX 5 | | Acquisition du 24/03/1994, Me MICHEL publiée le 20/04/1994 Volume 94P n° 4030 |
| LA MOTTE (085) | A | 574 | CHÂTEAU VIEUX | LANDE | 1 170 | 881 | 289 | | | |

ETAT PARCELLAIRE DU PERIMETRE DE PROTECTION IMMEDIATE

Maître d'Ouvrage : SOCIETE DU CANAL DE PROVENCE


Terrains situés sur la commune de : LA MOTTE (83)

| Commune | Section | N° | Lieu-dit | Nature | Superficie totale (m²) | Emprise PPI (m²) | Reliquat hors PPI (m²) | Propriétaires | Titre de propriété | Origine de propriété |
|----------------|---------|-----|-------------|--------|------------------------|------------------|------------------------|---|--------------------|--|
| LA MOTTE (085) | C | 976 | LA CHAOUIMO | SOL | 1 204 | 713 | 491 | SARL LES COTTAGES DE SAINT ENDREOL SIREN 413 990 433 ROUTE DE BAGNOLS EN FORET 83920 - LA MOTTE Représentée par M. Hiroto ICHIKI, demeurant à LONDRES SW1P 4DA - 119 Westminster Green Apts , 8 Dean Ryle Street | P | Acquisition le 10/12/1998 Maître PARGADE, publié le 08/02/1999 Volume 99P n°145404/04/2022. La parcelle C976 est issue de la C956, issue de la C861 |

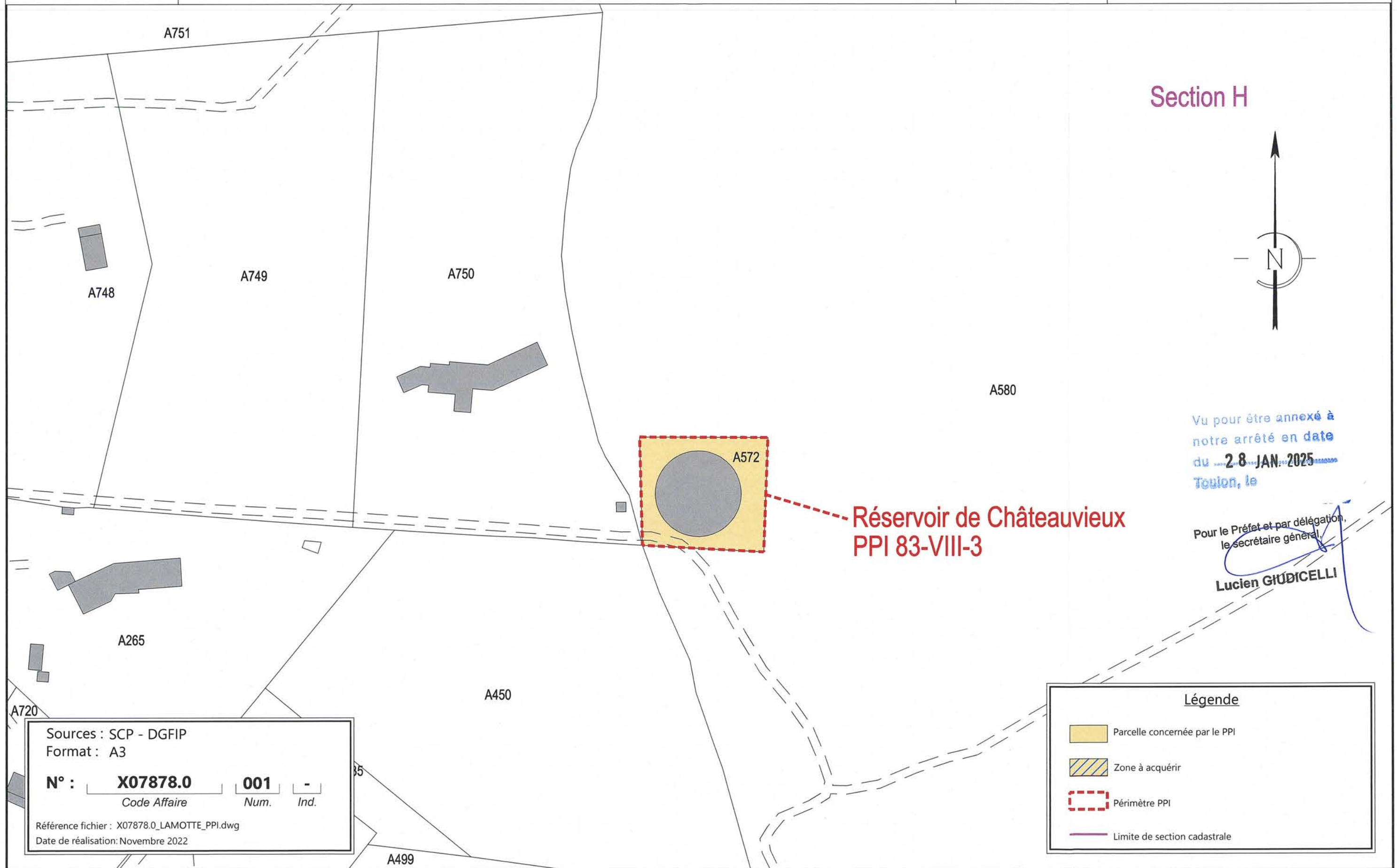


PPI 83-VIII-3 - Réservoir de Châteauvieux - Parcelle A 572 - Commune de la Motte

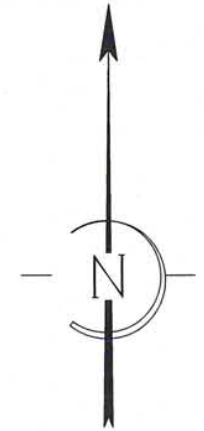
Echelle : 1/1000



Société du Canal de Provence
et d'aménagement de la région provençale
Le Tholonet - CS 70064 - 13182 Aix-en-Provence CEDEX 5
Tel : 04 42 66 70 00 - www.canal-de-provence.com



Section H



Vu pour être annexé à
notre arrêté en date
du **28 JAN 2025**
Toulon, le

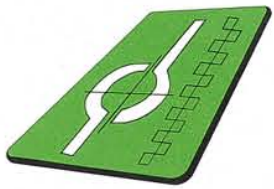
Pour le Préfet et par délégation,
le secrétaire général,
LUCIEN GIUDICELLI

**Réservoir de Châteauvieux
PPI 83-VIII-3**

Sources : SCP - DGFIP
Format : A3
N° : **X07878.0** **001** -
Code Affaire Num. Ind.
Référence fichier : X07878.0_LAMOTTE_PPI.dwg
Date de réalisation: Novembre 2022

Légende

- Parcelle concernée par le PPI
- Zone à acquérir
- Périmètre PPI
- Limite de section cadastrale

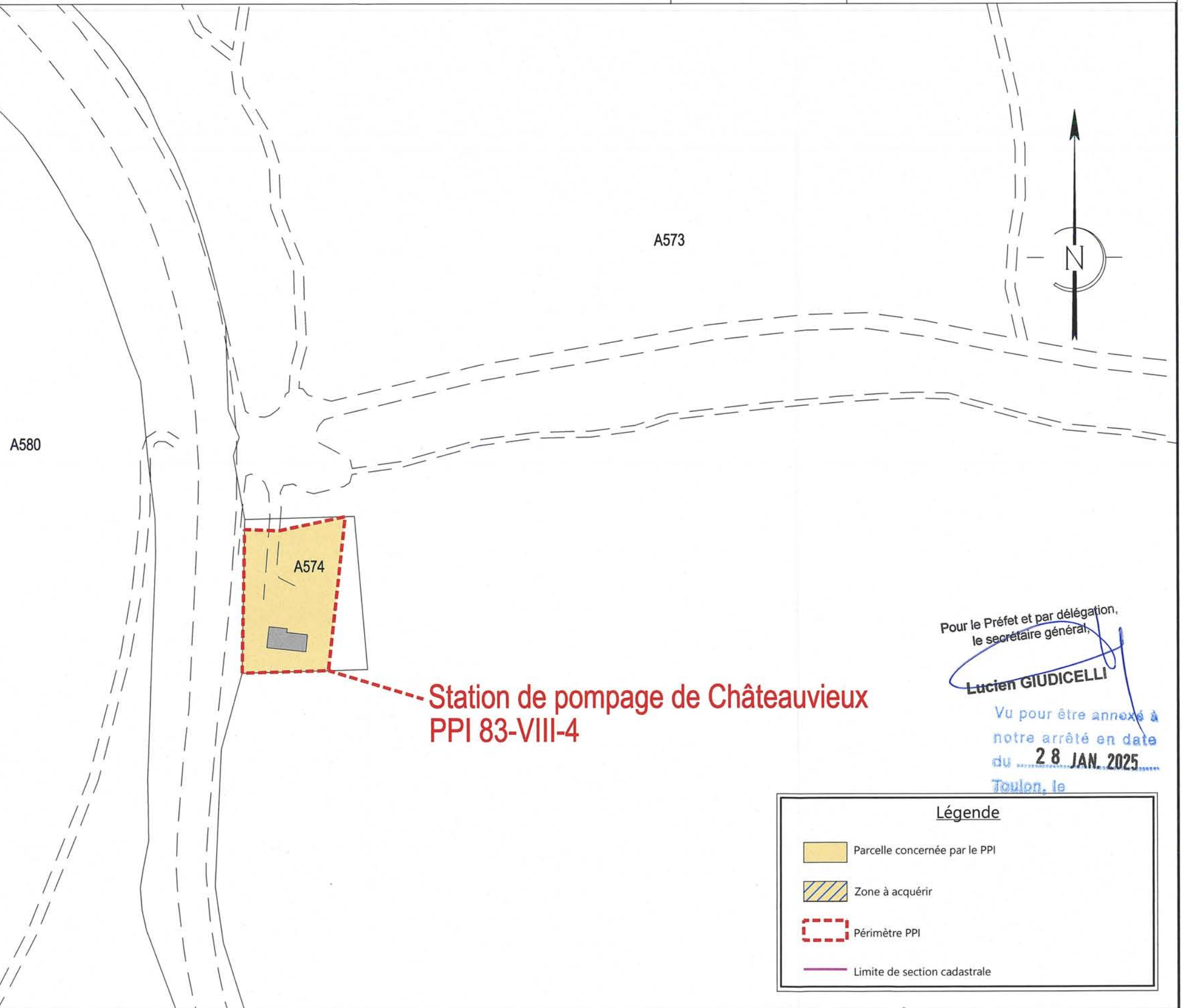


PPI 83-VIII-4 - Station de pompage de Châteauvieux - Parcelle A 574 - Commune de la Motte

Echelle : 1/1000



Société du Canal de Provence
et d'aménagement de la région provençale
Le Tholonet - CS 70064 - 13182 Aix-en-Provence CEDEX 5
Tel : 04 42 66 70 00 - www.canal-de-provence.com



Section H

Station de pompage de Châteauvieux
PPI 83-VIII-4

Pour le Préfet et par délégation,
le secrétaire général,

Lucien GIUDICELLI

Vu pour être annexé à
notre arrêté en date
du 28 JAN 2025
Toulon, le

Sources : SCP - DGFIP
Format : A3
N° : **X07878.0** **001** **-**
Code Affaire Num. Ind.
Référence fichier : X07878.0_LAMOTTE_PPI.dwg
Date de réalisation: Novembre 2022


Légende

- Parcelle concernée par le PPI
- Zone à acquérir
- Périmètre PPI
- Limite de section cadastrale

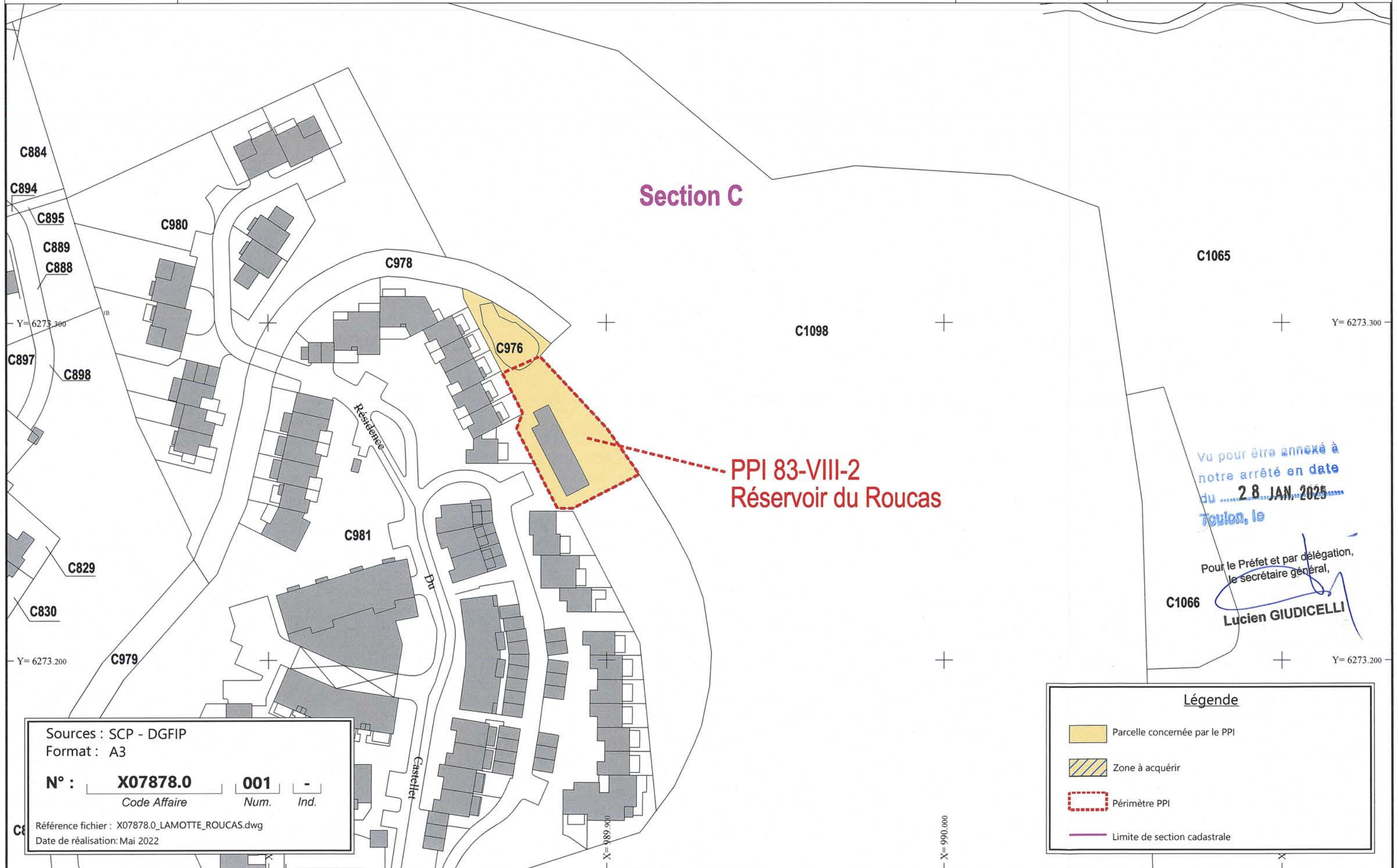


PPI 83-VIII-2 - Réservoir du Roucas - Parcelle C 976 - Commune de la Motte

Echelle : 1/1000



Société du Canal de Provence
et d'aménagement de la région provençale
Le Tholonet - CS 70064 - 13182 Aix-en-Provence CEDEX 5
Tel : 04 42 66 70 00 - www.canal-de-provence.com



Section C

PPI 83-VIII-2
Réservoir du Roucas

Vu pour être annexé à
notre arrêté en date
du **28 JAN. 2025**
Toulon, le

Pour le Préfet et par délégation,
le secrétaire général,

LUCIEN GIUDICELLI

Sources : SCP - DGFIP
Format : A3
N° : **X07878.0** **001** -
Code Affaire Num. Ind.
Référence fichier : X07878.0_LAMOTTE_ROUCAS.dwg
Date de réalisation: Mai 2022

Légende

- Parcelle concernée par le PPI
- Zone à acquérir
- Périmètre PPI
- Limite de section cadastrale

ETAT PARCELLAIRE DU PERIMETRE DE PROTECTION IMMEDIATE

Maître d'Ouvrage : SOCIETE DU CANAL DE PROVENCE

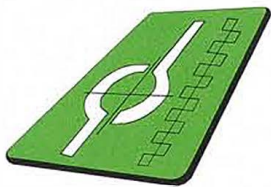
Terrains situés sur la commune de : LE BEAUSSET (83)

| Commune | Section | N° | Lieu-dit | Nature | Superficie totale (m²) | Emprise servitude PPRP (m²) | Emprise hors servitude (m²) | Propriétaires | Titre de propriété | Origine de propriété |
|-------------------|---------|------|--------------------|---------|------------------------|-----------------------------|-----------------------------|--|--------------------|---|
| LE BEAUSSET (016) | C | 0781 | LES BEOUSSIERES | TAILLIS | 19 998 | 48 | 19 950 | SOCIETE DU CANAL DE PROVENCE ET D AMENAGEMENT DE LA REGION PROVENÇALE SIREN 057 813 131 LE THOLONET CS 70064 CHT DU THOLONET 13182 - AIX EN PROVENCE | P | Acquisition le 23/03/1989 Maître LAFOND, publié le 19/09/1989 et 25/01/1990 Volume 89P n°9495 |
| LE BEAUSSET (016) | C | 0992 | LE VALLON DE FAUVY | LANDE | 1 600 | 242 | 1 358 | | | |
| LE BEAUSSET (016) | C | 0990 | LE VALLON | LANDE | 14 651 | 1 299 | 13 352 | | | |
| LE BEAUSSET (016) | C | 1417 | LES BEOUSSIERES | TAILLIS | 733 | 733 | 0 | SOCIETE DU CANAL DE PROVENCE ET D AMENAGEMENT DE LA REGION PROVENÇALE SIREN 057 813 131 LE THOLONET CS 70064 CHT DU THOLONET 13182 - AIX EN PROVENCE | P | Acquisition le 30/03/2021 Maître RAYNAUD, en cours de publication auprès du SPF |

ETAT PARCELLAIRE DU PERIMETRE DE PROTECTION IMMEDIATE

Maître d'Ouvrage : SOCIETE DU CANAL DE PROVENCE
 Terrains situés sur la commune de : LE BEAUSSET (83)

| Commune | Section | N° | Lieu-dit | Nature | Superficie totale (m²) | Emprise servitude PPRP (m²) | Emprise hors servitude (m²) | Propriétaires | Titre de propriété | Origine de propriété |
|-------------------|---------|------|-----------|---------|------------------------|-----------------------------|-----------------------------|---|--------------------|---|
| LE BEAUSSET (016) | C | 0067 | LE VALLON | TAILLIS | 7 060 | 766 | 6 294 | Monsieur JEAN BONIFAY, PIERRE MICHEL, célibataire Né le 22/04/1946 à 083 TOULON LA GUEIRARDE 2961 CHE DE LA GUEIRARDE 83330 - LE BEAUSSET | U | Pour l'usufruit : Acquisition le 10/07/1987 Maître LAFOND, publié le 04/09/1987 Volume 87P n°7197 |
| | | | | | | | | Monsieur VINCENT BONIFAY, JEAN-PIEFRE, célibataire Né le 06/05/1973 à 083 TOULON 54 BD JEAN JAURES 83270 - SAINT-CYR-SUR-MER | N | Pour la nue-propriété : Donation à titre de partage anticipé € 26/12/2014 Maître BLET, publié le 01/06/2015 Volume 2015P n°4709 Attestation rectificative le 10/07/2015 par Maître BLET, publié le 20/07/2015 Volume 2015P n°6263 |



PPI 83-VI-2
Fenêtre de Fauvy
Parcelle C781

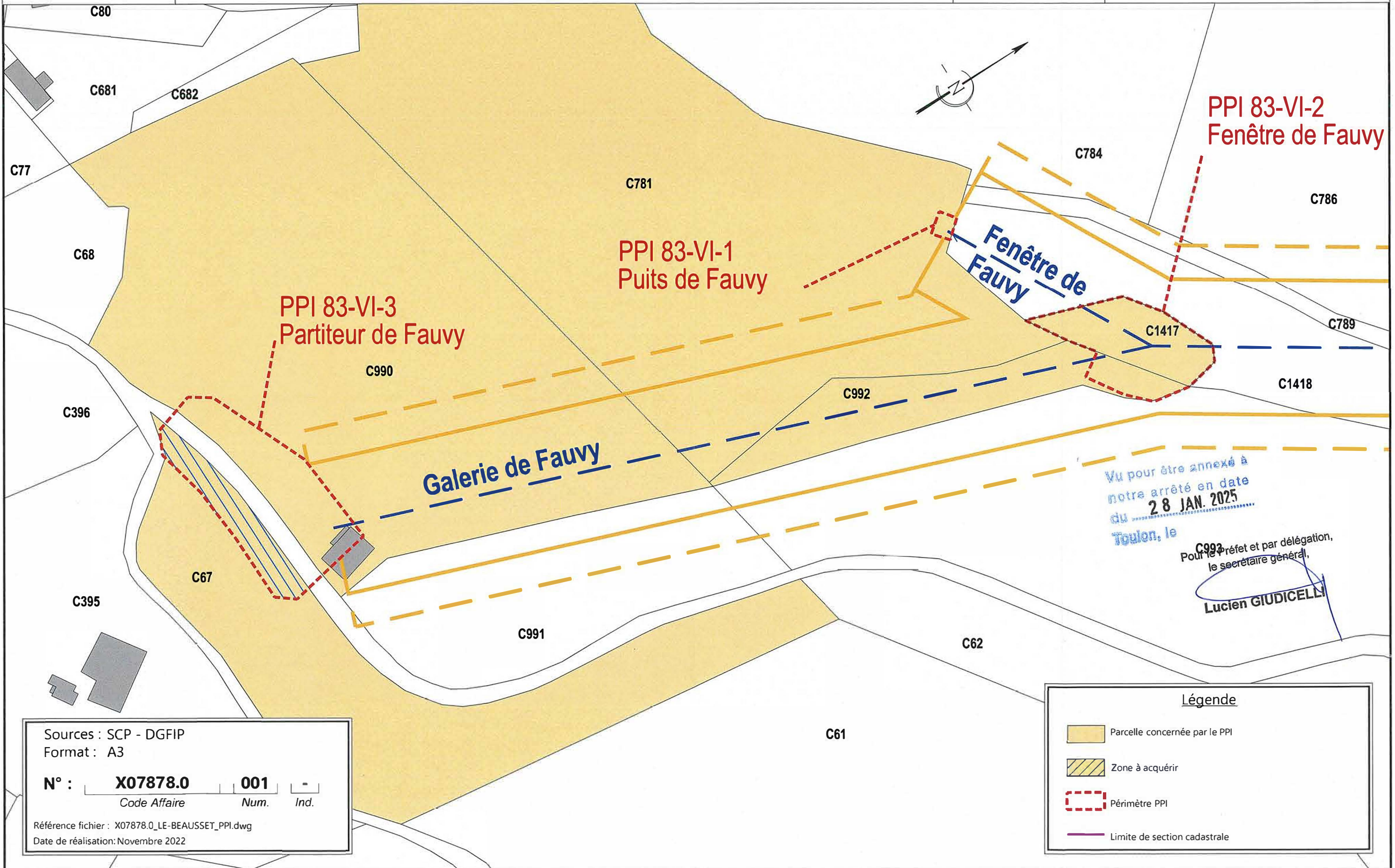
PPI 83-VI-3
Partiteur de Fauvy
Parcelle C 67-990
Commune du Beausset

PPI 83-VI-1
Parcelles C992 - 1417
Puits de Fauvy

Echelle : 1/1000



Société du Canal de Provence
et d'aménagement de la région provençale
Le Tholonet - CS 70064 - 13182 Aix-en-Provence CEDEX 5
Tel : 04 42 66 70 00 - www.canal-de-provence.com



Sources : SCP - DGFIP
Format : A3
N° : **X07878.0** **001** -
Code Affaire Num. Ind.
Référence fichier : X07878.0_LE-BEAUSSET_PPI.dwg
Date de réalisation: Novembre 2022

Légende

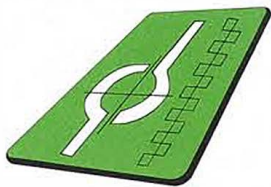
- Parcelle concernée par le PPI
- Zone à acquérir
- Périmètre PPI
- Limite de section cadastrale

ETAT PARCELLAIRE DU PERIMETRE DE PROTECTION IMMEDIATE

Maître d'Ouvrage : SOCIETE DU CANAL DE PROVENCE

Terrains situés sur la commune de : LE CANNET DES MAURES (83)

| Commune | Section | N° | Lieu-dit | Nature | Superficie totale (m²) | Emprise PPI (m²) | Reliquat hors PPI (m²) | Propriétaires | Titre de propriété | Origine de propriété |
|----------------------|---------|-----|--------------------|--------|------------------------|------------------|------------------------|---|--------------------|---|
| LE CANNET DES MAURES | A | 894 | L ADRECH DE CLANCE | LANDE | 820 | 51 | 769 | SOCIETE DU CANAL DE PROVENCE ET D AMENAGEMENT DE P LA REGION PROVENÇALE SIREN 057 813 131 LE THOLONET CS 70064 13182 - AIX EN PROVENCE CEDEX 5 | | Acquisition du 28/11/2011 Me ATHENOUX publiée le 30/11/2011 Volume 2011P n° 11505 |
| LE CANNET DES MAURES | A | 105 | L ADRECH DE CLANCE | LANDE | 15 560 | 1 519 | 14 041 | | | Acquisition du 03/12/2012 par acte administratif publiée le 21/01/2013 Volume 2013P n° 618 |
| LE CANNET DES MAURES | A | 103 | L ADRECH DE CLANCE | VIGNE | 1 395 | 1 395 | 0 | | | Acquisition du 15/11/2011 Me ATHENOUX publiée le 30/11/2011 Volume 2011P n° 11486 |
| LE CANNET DES MAURES | A | 892 | L ADRECH DE CLANCE | LANDE | 1 421 | 1 421 | 0 | | | Acquisition du 15/11/2011 Me ATHENOUX publiée le 30/11/2011 Volume 2011P n° 11486 |

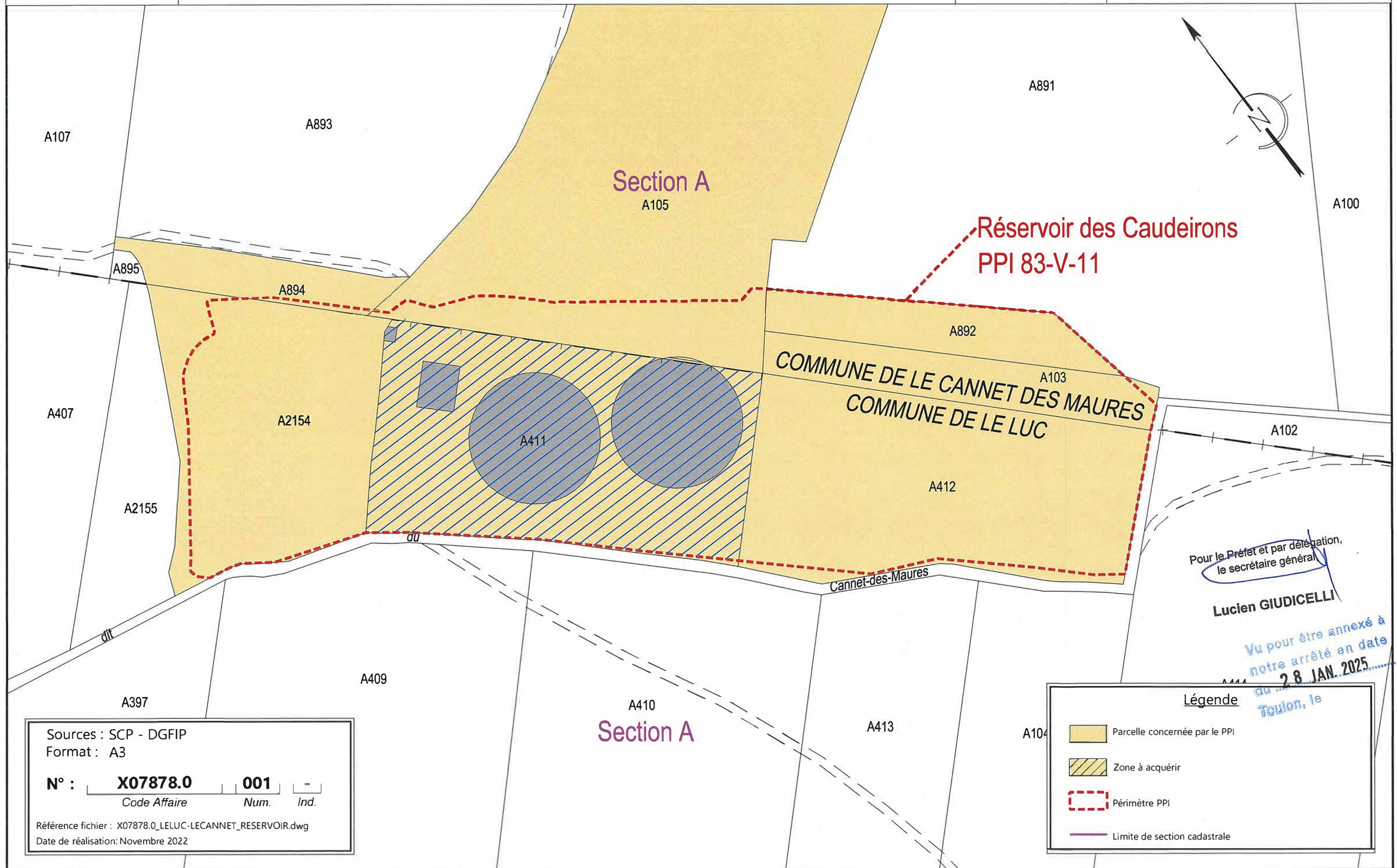


PPI 83-V-11 - Réservoir des Caudeirons
Parcelles A 411-412 - 2154 - Commune de Le Luc
Parcelles A 103-105-892-894 - Commune de Le Cannet des Maures

Echelle : 1/1000



Société du Canal de Provence
 et d'aménagement de la région provençale
 Le Tholonet - CS 70064 - 13182 Aix-en-Provence CEDEX 5
 Tel : 04 42 66 70 00 - www.canal-de-provence.com



Réservoir des Caudeirons
PPI 83-V-11

COMMUNE DE LE CANNET DES MAURES
COMMUNE DE LE LUC

Pour le Préfet et par délégation,
 le secrétaire général

Lucien GIUDICELLI

Vu pour être annexé à
 notre arrêté en date
 du **28 JAN. 2025**
 Toulon, le

Sources : SCP - DGFIP
 Format : A3
N° : X07878.0 001 -
 Code Affaire Num. Ind.
 Référence fichier : X07878.0_LELUC-LECANNET_RESERVOIR.dwg
 Date de réalisation: Novembre 2022

Légende

- Parcelle concernée par le PPI
- Zone à acquérir
- Périmètre PPI
- Limite de section cadastrale

ETAT PARCELLAIRE DU PERIMETRE DE PROTECTION IMMEDIATE

Maître d'Ouvrage : SOCIETE DU CANAL DE PROVENCE

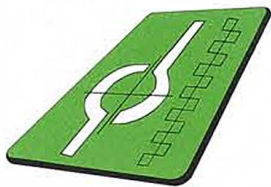
Terrains situés sur la commune de : LE LUC (83)

| Commune | Section | N° | Lieu-dit | Nature | Superficie totale (m ²) | Emprise PPI (m ²) | Reliquat hors PPI (m ²) | Propriétaires | Titre de propriété | Origine de propriété |
|--------------|---------|------|----------------|--------|-------------------------------------|-------------------------------|-------------------------------------|---|--------------------|---|
| LE LUC (073) | A | 412 | LES CAUDEIRONS | VERGER | 6 010 | 5 708 | 302 | SOCIETE DU CANAL DE PROVENCE ET D AMENAGEMENT DE P LA REGION PROVENÇALE SIREN 057 813 131 LE THOLONET CS 70064 13182 - AIX EN PROVENCE CEDEX 5 | | A412 : Acquisition du 15/11/2011 Me ATHENOUX publiée le 30/11/2011 Volume 2011P n° 11486 |
| LE LUC (073) | A | 2154 | LES CAUDEIRONS | VIGNE | 4 322 | 4 047 | 275 | | | A2154 : Acquisition du 28/11/2011 Me ATHENOUX publiée le 30/11/2011 Volume 2011P n° 11505 |

ETAT PARCELLAIRE DU PERIMETRE DE PROTECTION IMMEDIATE

Maître d'Ouvrage : SOCIETE DU CANAL DE PROVENCE
 Terrains situés sur la commune de : LE LUC (83)

| Commune | Section | N° | Lieu-dit | Nature | Superficie totale (m²) | Emprise PPI (m²) | Reliquat hors PPI (m²) | Propriétaires | Titre de propriété | Origine de propriété |
|--------------|---------|------|----------------|--------|------------------------|------------------|------------------------|---|--------------------|--|
| LE LUC (073) | A | 0411 | LES CAUDEIRONS | LANDE | 6 545 | 6 480 | 65 | Monsieur MARC PAUL, JEAN, célibataire Né e 18/07/1957 à 083 HYERES et décédé le 25/12/1993 à HYERES Domicilié de son vivant au HLM LA RESERVE BAT B1 GIENS 83400 - HYERES | | Acquisition le 25/07/1992 Maître RANQUIL, publié le 25/09/1992 Volume 92P n°7427 |

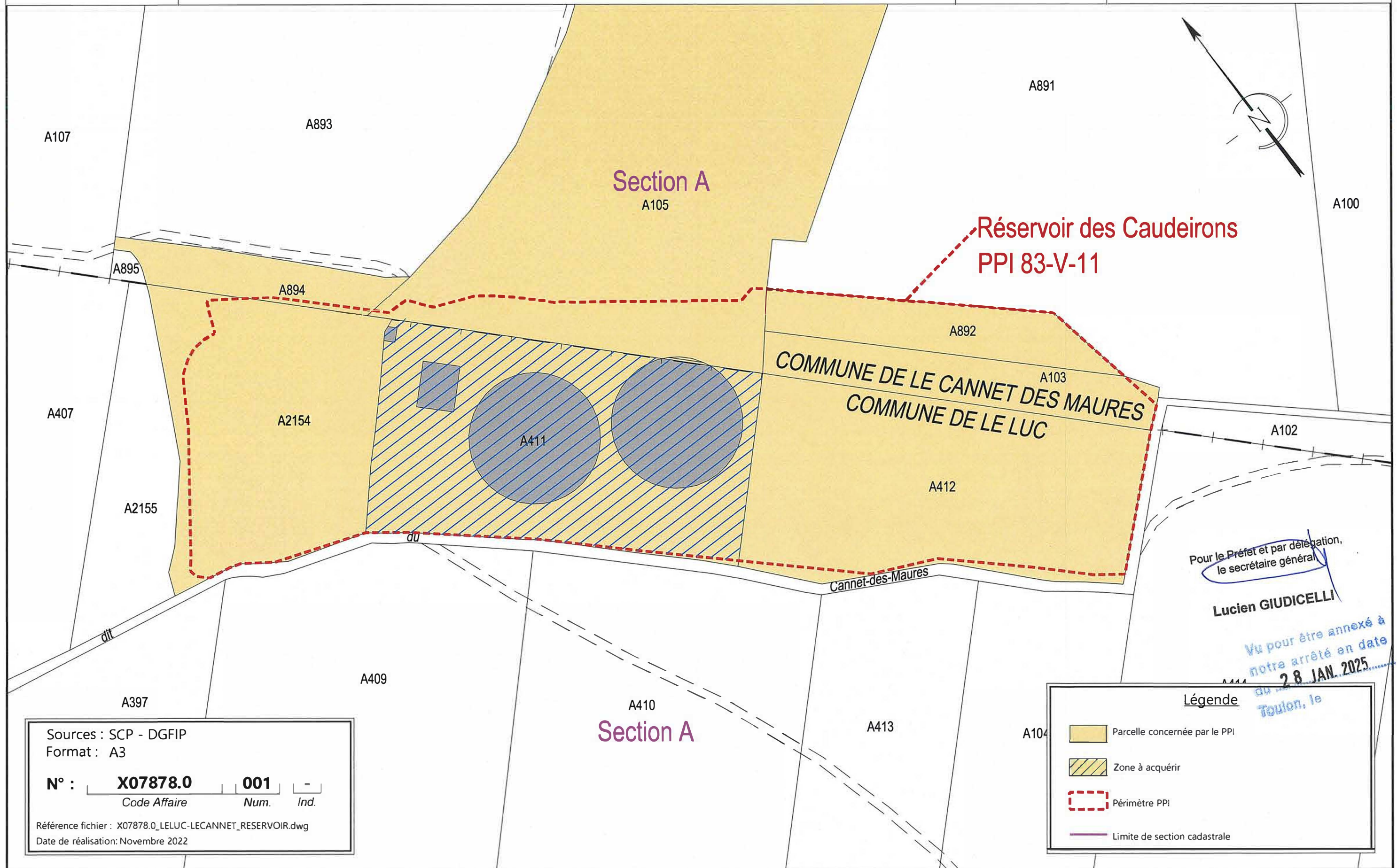


PPI 83-V-11 - Réservoir des Caudeirons
Parcelles A 411-412 - 2154 - Commune de Le Luc
Parcelles A 103-105-892-894 - Commune de Le Cannet des Maures

Echelle : 1/1000



Société du Canal de Provence
 et d'aménagement de la région provençale
 Le Tholonet - CS 70064 - 13182 Aix-en-Provence CEDEX 5
 Tel : 04 42 66 70 00 - www.canal-de-provence.com



Réservoir des Caudeirons
PPI 83-V-11

COMMUNE DE LE CANNET DES MAURES
COMMUNE DE LE LUC

Pour le Préfet et par délégation,
 le secrétaire général

Lucien GIUDICELLI

Vu pour être annexé à
 notre arrêté en date
 du **28 JAN. 2025**
 Toulon, le

Sources : SCP - DGFIP
 Format : A3
 N° : **X07878.0** | **001** | -
 Code Affaire | Num. | Ind.
 Référence fichier : X07878.0_LELUC-LECANNET_RESERVOIR.dwg
 Date de réalisation: Novembre 2022

Légende

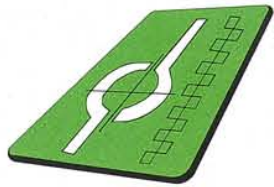
- Parcelle concernée par le PPI
- Zone à acquérir
- Périmètre PPI
- Limite de section cadastrale

ETAT PARCELLAIRE DU PERIMETRE DE PROTECTION IMMEDIATE

Maître d'Ouvrage : SOCIETE DU CANAL DE PROVENCE

Terrains situés sur la commune de : LE MUY (83)

| Commune | Section | N° | Lieu-dit | Nature | Superficie totale (m ²) | Emprise PPI (m ²) | Reliquat hors PPI (m ²) | Propriétaires | Titre de propriété | Origine de propriété |
|--------------|---------|-----|----------------|---------|-------------------------------------|-------------------------------|-------------------------------------|--|--------------------|---|
| LE MUY (086) | C | 267 | GUE DE BAGNOLS | TAILLIS | 2 250 | 1 338 | 912 | SOCIETE DU CANAL DE PROVENCE ET D AMENAGEMENT DE LA REGION PROVENÇALE SIREN 057 813 131 LE THOLONET CS 70064 13182 - AIX EN PROVENCE CEDEX 5 | | Acquisition du 04/02/1994 Maître FERTE publiée le 17/02/1994 Volume 94P n° 1695 |

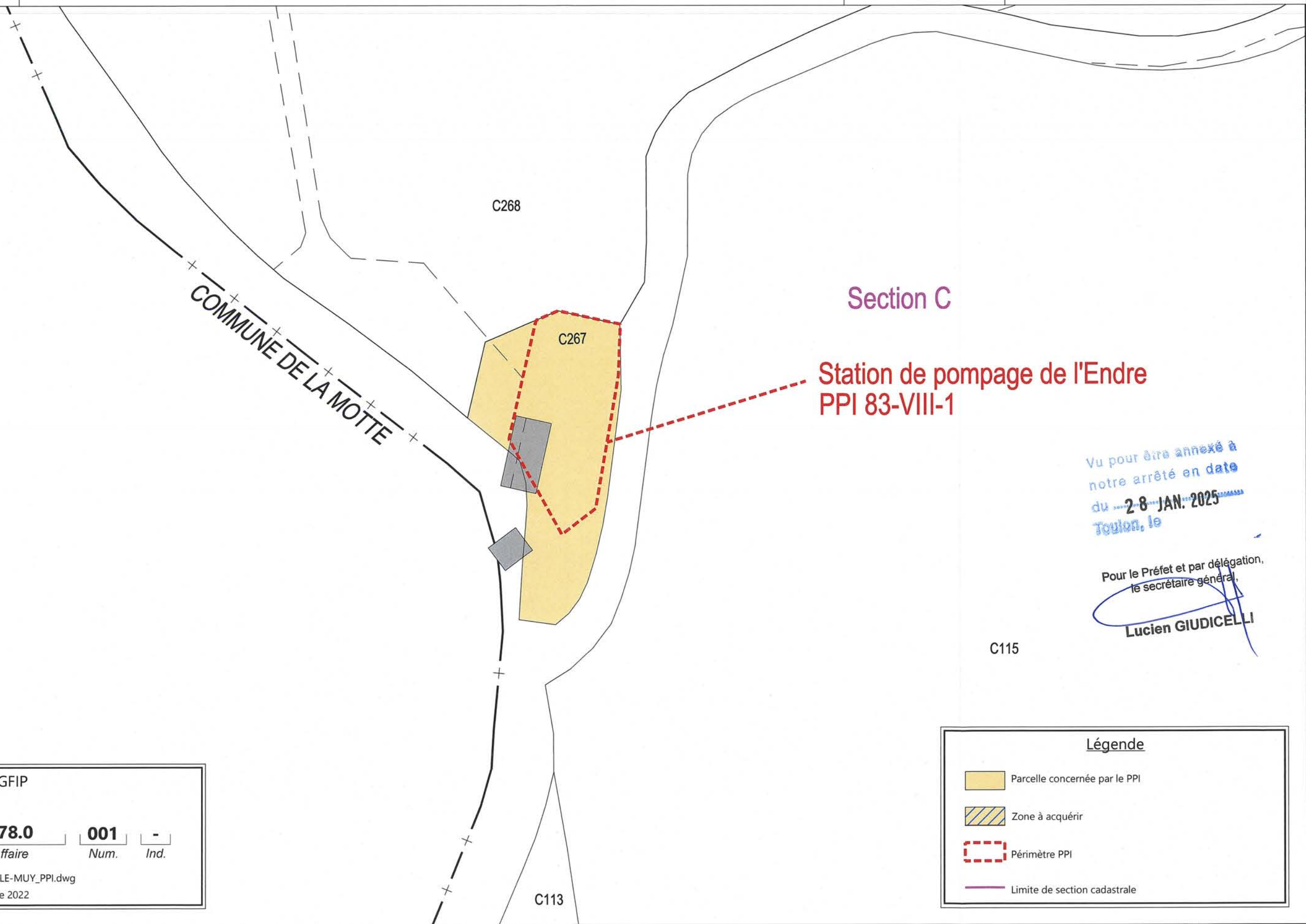
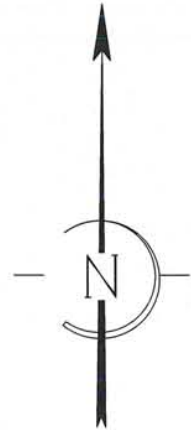


PPI 83-VIII-1 - Surpresseur de l'Endre - Parcelle C 267 - Commune du Muy

Echelle : 1/1000



Société du Canal de Provence
et d'aménagement de la région provençale
Le Tholonet - CS 70064 - 13182 Aix-en-Provence CEDEX 5
Tel : 04 42 66 70 00 - www.canal-de-provence.com



Section C

Station de pompage de l'Endre
PPI 83-VIII-1

Vu pour être annexé à
notre arrêté en date
du 28 JAN. 2025
Toulon, le

Pour le Préfet et par délégation,
le secrétaire général,
Lucien GIUDICELLI

Sources : SCP - DGFIP
Format : A3
N° : X07878.0 001 -
Code Affaire Num. Ind.
Référence fichier : X07878.0_LE-MUY_PPI.dwg
Date de réalisation: Novembre 2022

Légende

- Parcelle concernée par le PPI
- Zone à acquérir
- Périmètre PPI
- Limite de section cadastrale

ETAT PARCELLAIRE DU PERIMETRE DE PROTECTION IMMEDIATE

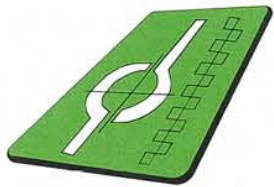
Maître d'Ouvrage : SOCIETE DU CANAL DE PROVENCE
 Terrains situés sur la commune de : MAZAUGUES (83)

| Commune | Section | N° | Lieu-dit | Nature | Superficie totale (m²) | Emprise PPI (m²) | Reliquat hors PPI (m²) | Propriétaires | Titre de propriété | Origine de propriété |
|-----------------|---------|------|---------------|--------------|------------------------|------------------|------------------------|--|--------------------|---|
| MAZAUGUES (076) | B | 0439 | PIERRE LONGUE | TER. A BATIR | 79 974 | 43 | 79 931 | COMMUNE DE MAZAUGUES SIREN 218 300 762 83136 - MAZAUGUES | P | Origine antérieure au 1er janvier 1956 |
| | | | | | | | | SOLEIL DE MAZAUGUES LHI SOLARWIND PV MAZAUGUES SIREN 753 506 104 27 QUAI DE LA FONTAINE 30900 - NIMES Représentée par Verwaltung TORIMO, demeurant Emil Riedl Weg 6 82049 PULLACH I ISARTAL | E | Emphytéose suivant acte de Maître CHARLES, le 22/02/2013 Publié le 04/03/2013 Volume 2013P n°1774 |

ETAT PARCELLAIRE DU PERIMETRE DE PROTECTION IMMEDIATE

Maître d'Ouvrage : SOCIETE DU CANAL DE PROVENCE
 Terrains situés sur la commune de : MAZAUGUES (83)

| Commune | Section | N° | Lieu-dit | Nature | Superficie totale (m²) | Emprise PPI (m²) | Reliquat hors PPI (m²) | Propriétaires | Titre de propriété | Origine de propriété |
|-----------------|---------|------|-----------|--------|------------------------|------------------|------------------------|--|--------------------|--|
| MAZAUGUES (076) | B | 481 | LA BEAUME | LANDE | 3 100 | 87 | 3 013 | SOCIETE DU CANAL DE PROVENCE ET D AMENAGEMENT DE LA REGION P PROVENÇALE SIREN 057 813 131 LE THOLONET CS 70064 13182 - AIX EN PROVENCE | | Acquisition du 24/11/1978 et 05/04/1979, Maître FOUQUET, publiée le 14/06/1979 Volume 2271 n° 14 |
| MAZAUGUES (076) | D | 0184 | LES AIRES | LANDE | 5 040 | 86 | 4 954 | SOCIETE DU CANAL DE PROVENCE ET D AMENAGEMENT DE LA REGION P PROVENÇALE SIREN 057 813 131 LE THOLONET CS 70064 13182 - AIX EN PROVENCE | | D184 et D185 : Acquisition le 28/10/1964 Maître EMERIC, publiée le 26/02/1965 Volume 1609P n°27 |
| MAZAUGUES (076) | D | 0185 | LES AIRES | TERRE | 5 270 | 737 | 4 533 | | | |

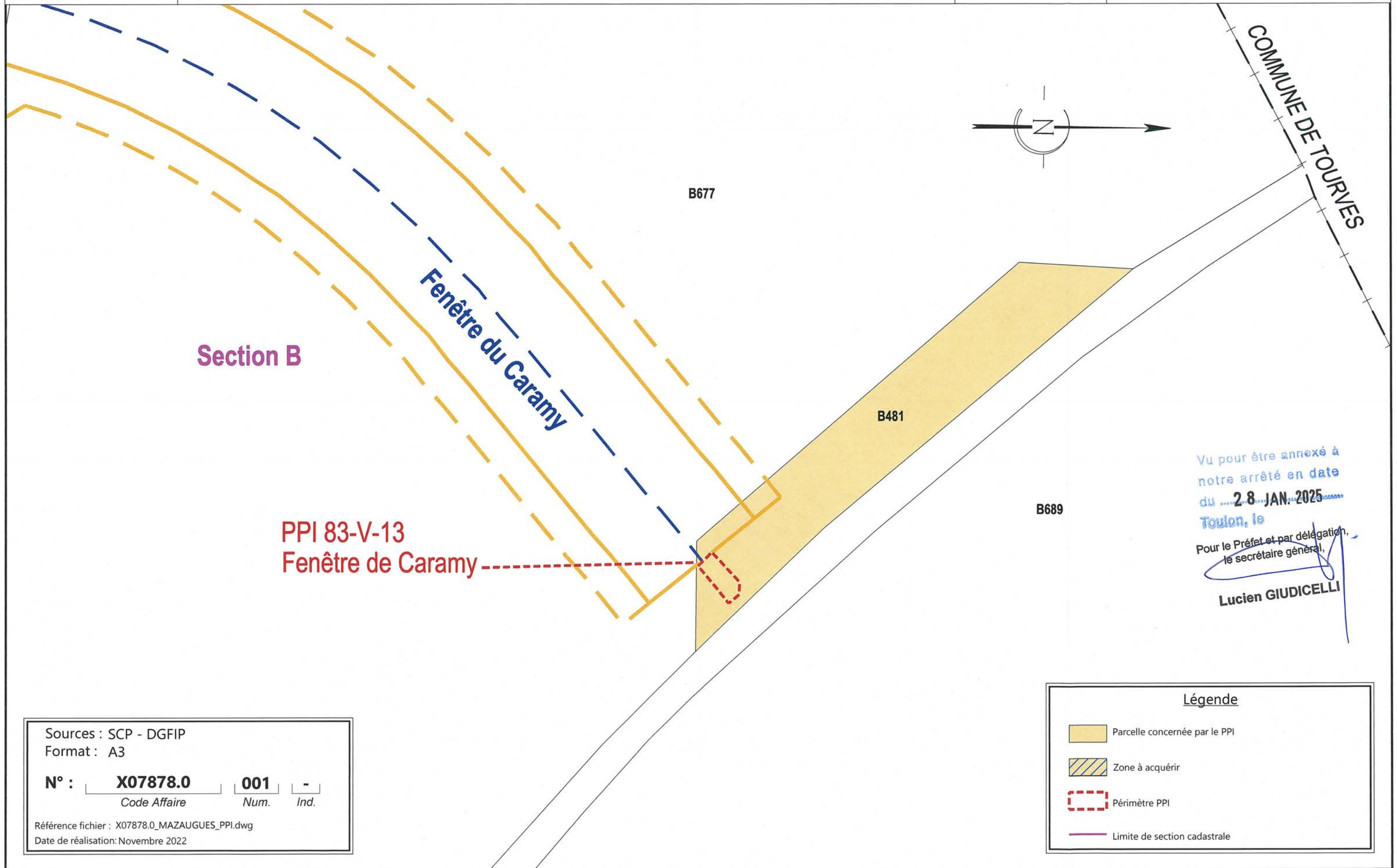


PPI 83-V-13 - Fenêtre du Caramy - Parcelle B481 - Commune de Mazaugues

Echelle : 1/1000



Société du Canal de Provence
et d'aménagement de la région provençale
Le Tholonet - CS 70064 - 13182 Aix-en-Provence CEDEX 5
Tel : 04 42 66 70 00 - www.canal-de-provence.com



Section B

PPI 83-V-13
Fenêtre de Caramy

Vu pour être annexé à
notre arrêté en date
du 28 JAN. 2025
Toulon, le
Pour le Préfet et par délégation,
le secrétaire général,
Lucien GIUDICELLI


Sources : SCP - DGFIP
Format : A3

N° : **X07878.0** **001** -
Code Affaire Num. Ind.

Référence fichier : X07878.0_MAZAUGUES_PPI.dwg
Date de réalisation: Novembre 2022


Légende

- Parcelle concernée par le PPI
- Zone à acquérir
- Périmètre PPI
- Limite de section cadastrale

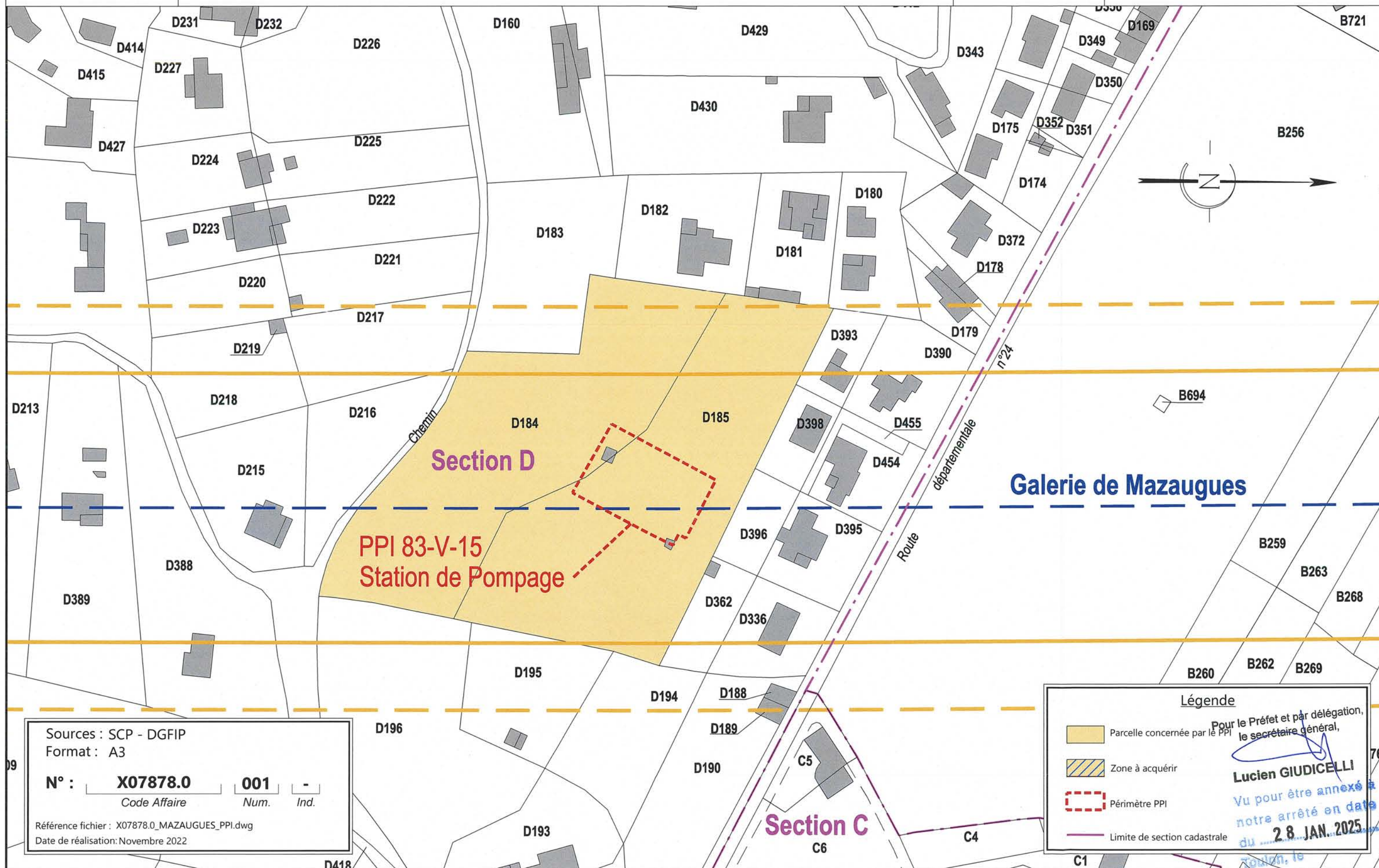


PPI 83-V-15 - Station de Pompage de Mazaugues - Parcelles D184-185 - Commune de Mazaugues

Echelle : 1/1000



Société du Canal de Provence
et d'aménagement de la région provençale
Le Tholonet - CS 70064 - 13182 Aix-en-Provence CEDEX 5
Tel : 04 42 66 70 00 - www.canal-de-provence.com



Sources : SCP - DGFIP
Format : A3
N° : **X07878.0** **001** -
Code Affaire Num. Ind.
Référence fichier : X07878.0_MAZAUGUES_PPI.dwg
Date de réalisation: Novembre 2022

Légende

- Parcelle concernée par le PPI
- Zone à acquérir
- Périmètre PPI
- Limite de section cadastrale

Pour le Préfet et par délégation,
le secrétaire général,
Lucien GIUDICELLI
Vu pour être annexé à
notre arrêté en date
du **28 JAN. 2025**
Mazaugues, le

ETAT PARCELLAIRE DU PERIMETRE DE PROTECTION IMMEDIATE

Maître d'Ouvrage : SOCIETE DU CANAL DE PROVENCE


Terrains situés sur la commune de : NANS LES PINS (83)

| Commune | Section | N° | Lieu-dit | Nature | Superficie totale (m²) | Emprise PPI (m²) | Reliquat hors PPI (m²) | Propriétaires | Titre de propriété | Origine de propriété |
|---------------|---------|------|---------------|---------|------------------------|------------------|------------------------|---|--------------------|---|
| NANS LES PINS | B | 2611 | LES COSTES | TAILLIS | 410 | 410 | 0 | SOCIETE DU CANAL DE PROVENCE ET D AMENAGEMENT DE LA REGION PROVENÇALE SIREN 057 813 131 LE THOLONET CS 70064 13182 - AIX EN PROVENCE CEDEX 5 | P | Acquisition du 19/11/2002 Maître CHABLOZ publiée le 23/04/2003 Volume 2033P n° 4337 |
| NANS LES PINS | B | 3940 | DELVIEUX NORD | LANDE | 795 | 795 | 0 | | | Acquisition le 16/11/2017 Maître SERRA, publié le 06/12/2017 Volume 2017P n°11226 |

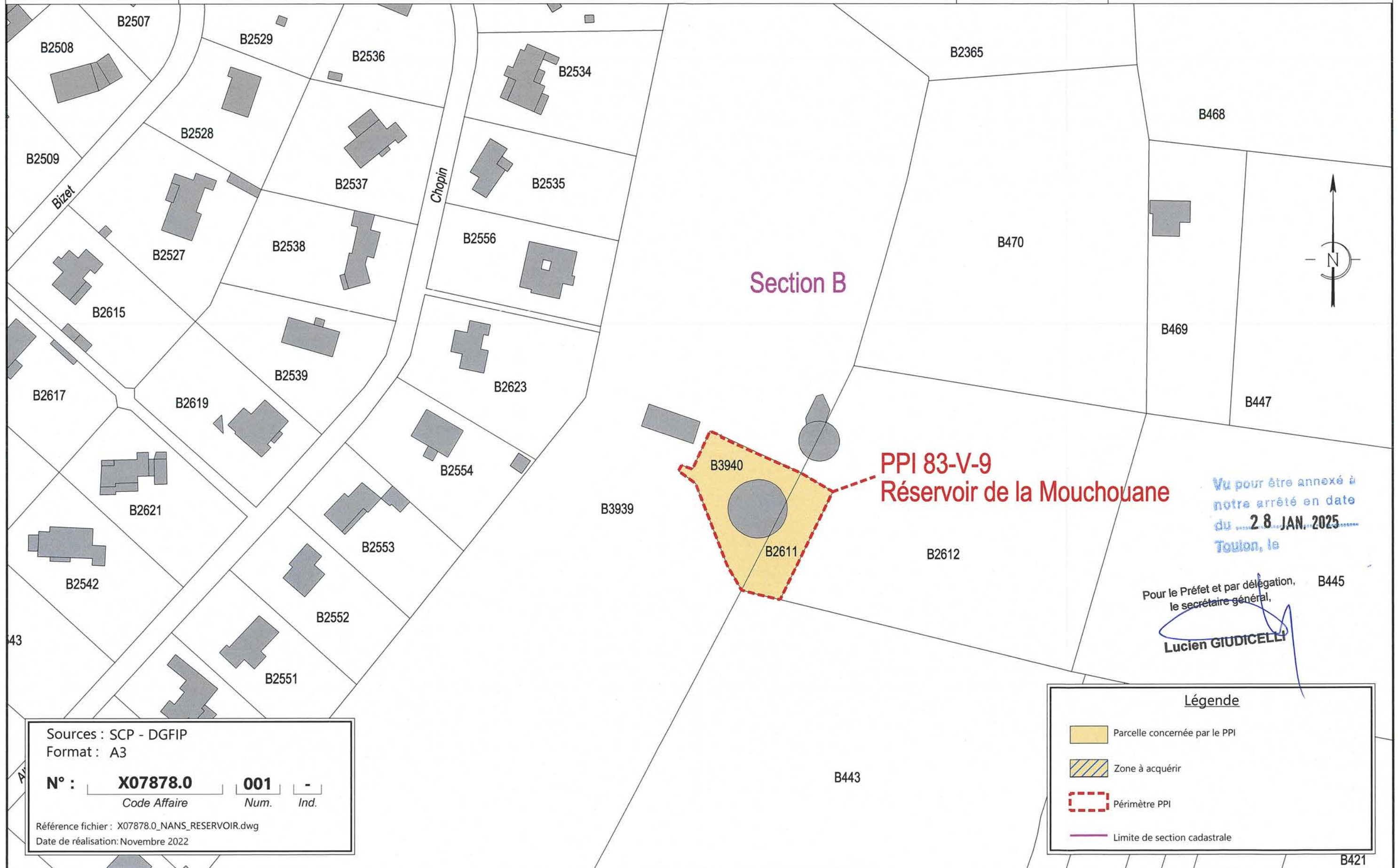


PPI 83-V-9 - Réservoir de la Mouchouane - Parcelles B2611-3940 - Commune de Nans-les-Pins

Echelle : 1/1000



Société du Canal de Provence
et d'aménagement de la région provençale
Le Tholonet - CS 70064 - 13182 Aix-en-Provence CEDEX 5
Tel : 04 42 66 70 00 - www.canal-de-provence.com



Section B

PPI 83-V-9
Réservoir de la Mouchouane

Vu pour être annexé à
notre arrêté en date
du **28 JAN. 2025**
Toulon, le

Pour le Préfet et par délégation,
le secrétaire général,
Lucien GIUDICELLI

Sources : SCP - DGFIP
Format : A3
N° : **X07878.0** **001** -
Code Affaire Num. Ind.
Référence fichier : X07878.0_NANS_RESERVOIR.dwg
Date de réalisation: Novembre 2022

Légende

- Parcelle concernée par le PPI
- Zone à acquérir
- Périmètre PPI
- Limite de section cadastrale

B421

ETAT PARCELLAIRE DU PERIMETRE DE PROTECTION IMMEDIATE

Maître d'Ouvrage : SOCIETE DU CANAL DE PROVENCE

Terrains situés sur la commune de : OLLIERES (83)

| Commune | Section | N° | Lieu-dit | Nature | Superficie totale (m²) | Emprise PPI (m²) | Reliquat hors PPI (m²) | Propriétaires | Titre de propriété | Origine de propriété |
|----------------|---------|-----|--------------|--------|------------------------|------------------|------------------------|---|--------------------|---|
| OLLIERES (089) | C | 175 | LES RABINETS | SOL | 5 187 | 3 473 | 1 714 | SOCIETE DU CANAL DE PROVENCE ET D AMENAGEMENT DE P LA REGION PROVENÇALE SIREN 057 813 131 LE THOLONET CS 70064 13182 - AIX EN PROVENCE CEDEX 5 | | Acquisition du 14/06/1990 Maître CHAILAN publiée le 28/06/1990 Volume 90P n° 5968 |

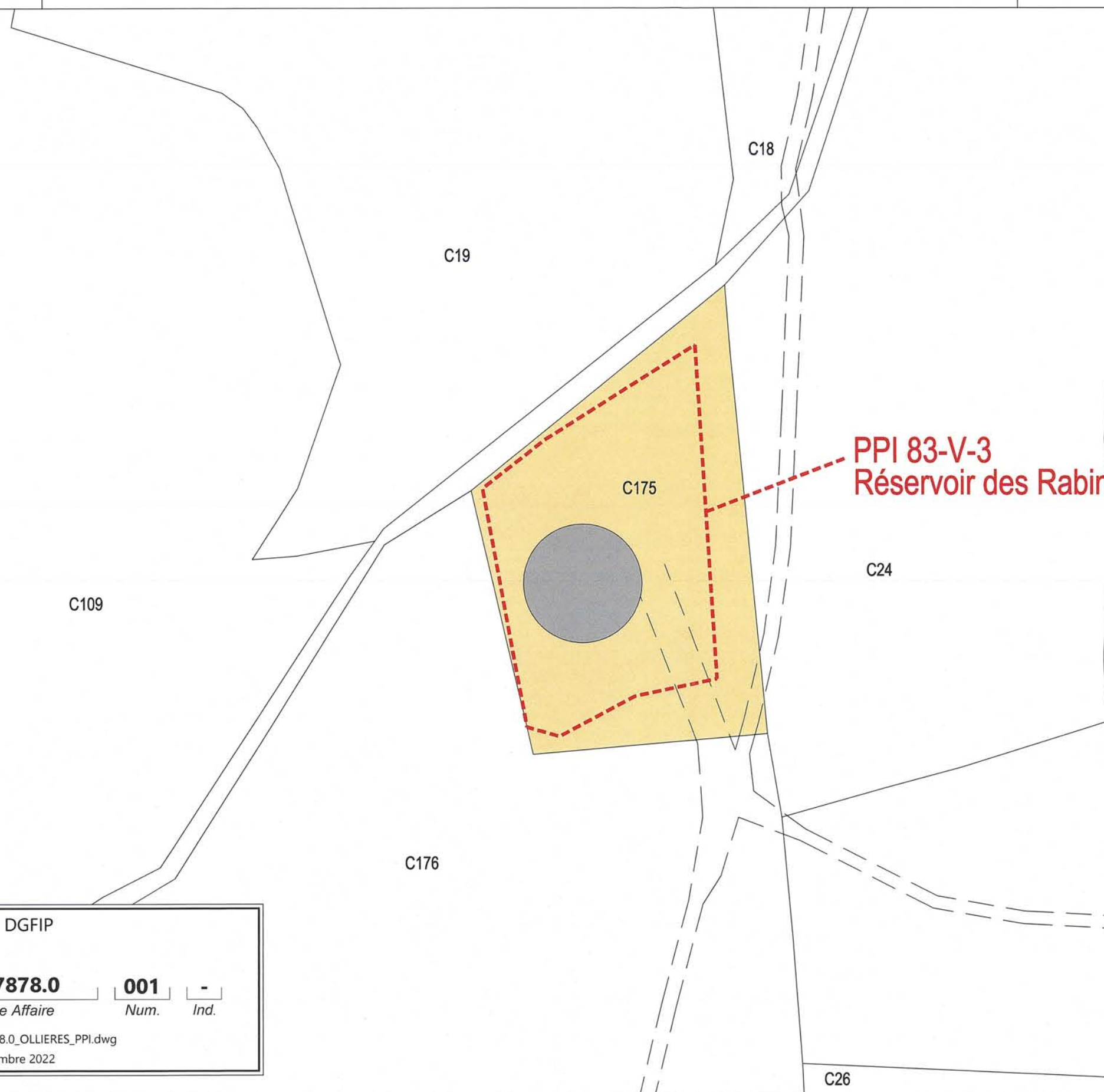
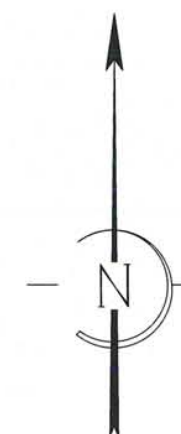


PPI 83-V-3 - Réservoir des Rabinets - Parcelle C 175 - Commune de Ollières

Echelle : 1/1000



Société du Canal de Provence
et d'aménagement de la région provençale
Le Tholonet - CS 70064 - 13182 Aix-en-Provence CEDEX 5
Tel : 04 42 66 70 00 - www.canal-de-provence.com



PPI 83-V-3
Réservoir des Rabinets

Section C

Vu pour être annexé à
notre arrêté en date
du **28 JAN 2025**
Toulon, le

Pour le Préfet et par délégation,
le secrétaire général,

Lucien GIUDICELLI

Sources : SCP - DGFIP
Format : A3
N° : **X07878.0** **001** **-**
Code Affaire Num. Ind.
Référence fichier : X07878.0_OLLIERES_PPI.dwg
Date de réalisation: Novembre 2022

Légende

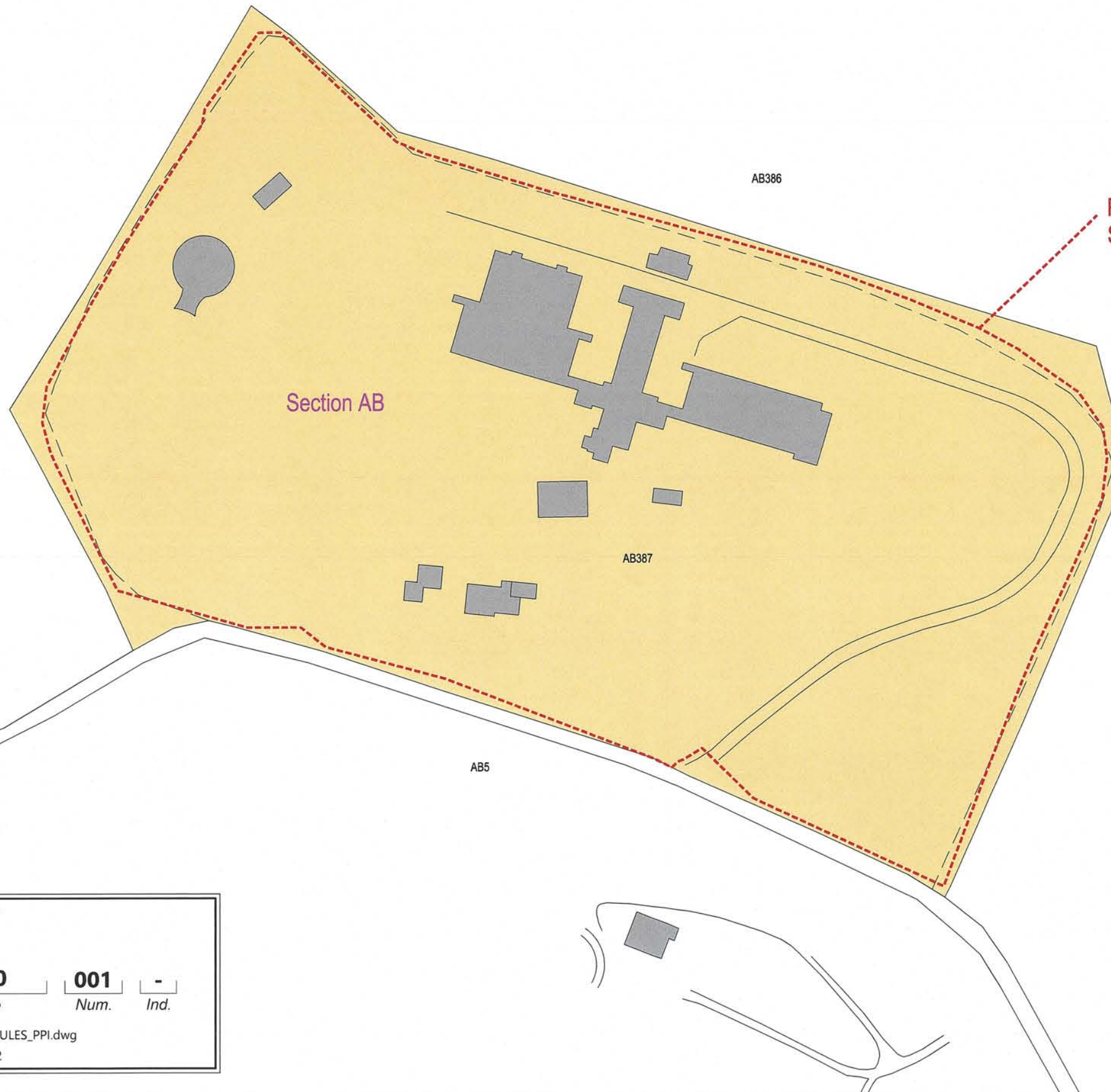

- Parcelle concernée par le PPI
- Zone à acquérir
- Périmètre PPI
- Limite de section cadastrale

ETAT PARCELLAIRE DU PERIMETRE DE PROTECTION IMMEDIATE

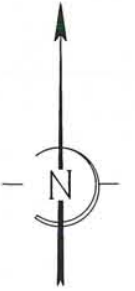
Maitre d'Ouvrage : SOCIETE DU CANAL DE PROVENCE

Terrains situés sur la commune de : OLLIOULES (83)

| Commune | Section | N° | Lieu-dit | Nature | Superficie totale (m²) | Emprise PPI (m²) | Reliquat hors PPI (m²) | Propriétaires | Titre de propriété | Origine de propriété |
|-----------------|---------|-----|------------|------------------|------------------------|------------------|------------------------|---|--------------------|--|
| OLLIOULES (090) | AB | 388 | HUGUENEUVE | SOL TER AGREMENT | 7 187 | 1 641 | 5 546 | SOCIETE DU CANAL DE PROVENCE ET D AMENAGEMENT DE P LA REGION PROVENÇALE SIREN 057 813 131 LE THOLONET CS 70064 13182 - AIX EN PROVENCE CEDEX 5 | | Acquisition du 19/06/1987 Maître ROQUEBERT publiée le 10/07/1987 Volume 87P n° 5613 |
| OLLIOULES (090) | AB | 387 | HUGUENEUVE | LANDE SOL | 63 344 | 57 884 | 5 460 | | | Acquisition du 19/06/1987 Maître ROQUEBERT publiée le 10/07/1987 Volume 87P n° 5613 |



PPI 83-VI-11
Site d'Hugueneuve



Vu pour être annexé à
notre arrêté en date
du **28 JAN 2025**
Toulon, le

Pour le Préfet et par délégation,
le secrétaire général,

Lucien GIUDICELLI

Sources : SCP - DGFIP
Format : A3

N° : **X07878.0** **001** **-**
Code Affaire Num. Ind.

Référence fichier : X07878.0_OLLIIOULES_PPI.dwg
Date de réalisation: Novembre 2022

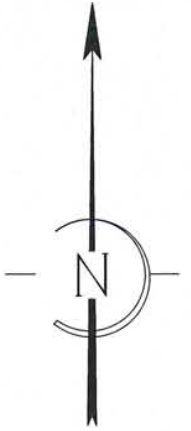
Légende

- Parcelle concernée par le PPI
- Zone à acquérir
- Périmètre PPI
- Limite de section cadastrale



COMMUNE D'EVENOS

Section AB



AB386

Vu pour être annexé à
notre arrêté en date
du **2-8 JAN. 2025**
Toulon, le

Pour le Préfet et par délégation,
le secrétaire général,
Lucien GIUDICELLI

AB5

PPI 83-VI-12
Réservoir d'Hugueneuve





AB388

Sources : SCP - DGFIP
Format : A3

N° : **X07878.0** **001** **-**
Code Affaire Num. Ind.

Référence fichier : X07878.0_OLLIIOULES_PPI.dwg
Date de réalisation: Novembre 2022

Légende

-  Parcelle concernée par le PPI
-  Zone à acquérir
-  Périmètre PPI
-  Limite de section cadastrale

ETAT PARCELLAIRE DU PERIMETRE DE PROTECTION IMMEDIATE

Maître d'Ouvrage : SOCIETE DU CANAL DE PROVENCE


Terains situés sur la commune de POURCIEUX (83)

| Commune | Section | N° | Lieu-dit | Nature | Superficie totale (m²) | Emprise PPI (m²) | Reliquat hors PPI (m²) | Propriétaires | Titre de propriété | Origine de propriété |
|-----------------|---------|------|-----------|--------|------------------------|------------------|------------------------|--|--------------------|---|
| POURCIEUX (096) | A | 0100 | BANASTE | SOL | 10 080 | 92 | 9 988 | SOCIETE DU CANAL DE PROVENCE ET D AMENAGEMENT DE LA REGION PROVENÇALE SIREN 057 813 131 LE THOLONET CS 70064 13182 - AIX EN PROVENCE CEDEX 5 | P | A100 et A103 : Acte du 28/09/1990 Maître CHAILAN, publié le 12/12/1994 Volume 94P n°11110 et attestation rectificative le 07/04/1995 publié le 18/04/1995 Volume 95P n°2956 |
| POURCIEUX (096) | A | 0103 | BANASTE | SOL | 8 238 | 2 760 | 5 478 | | | |
| POURCIEUX (096) | A | 0148 | VAUNIERE | SOL | 4 075 | 380 | 3 695 | | | A148 : Acte du 28/09/1990 Maître CHAILAN, publié le 12/12/1994 Volume 94P n°11110 et attestation rectificative le 07/04/1995 publié le 18/04/1995 Volume 95P n°2956 |
| POURCIEUX (096) | A | 0215 | BANASTE | SOL | 27 460 | 945 | 26 515 | | | A215 et A217 : Acquisition du 31/12/1970 Me SILVY, publiée le 19/01/1971 Volume 10 n° 15 |
| POURCIEUX (096) | A | 0217 | GARRAGAI | SOL | 5 026 | 431 | 4 595 | | | |
| POURCIEUX (096) | A | 305 | BANASTE | SOL | 1 252 | 230 | 1 022 | | | Acquisition du 09/12/2022 Maître RAYNAUD. En cours publication au SPF |
| POURCIEUX (096) | AD | 0294 | CAMPREDON | SOL | 3 680 | 438 | 3 242 | | | Acquisition du 31/12/1970 Me SILVY, publiée le 19/01/1971 Volume 10 n° 12. Acte complémentaire du 28/09/1990 et attestation rectificative du 07/04/1995 Me CHAILAN publiée le 18/04/1995 Volume 95P n° 2956 |
| POURCIEUX (096) | AD | 0303 | CAMPREDON | SOL | 3 500 | 1 310 | 2 190 | | | AD303 et B296 : Acte du 28/09/1990 Maître CHAILAN, publié le 12/12/1994 Volume 94P n°11110 et attestation rectificative le 07/04/1995 publié le 18/04/1995 Volume 95P n°2956 |
| POURCIEUX (096) | B | 0296 | MIEY | SOL | 1 222 | 213 | 1 009 | | | |

ETAT PARCELLAIRE DU PERIMETRE DE PROTECTION IMMEDIATE

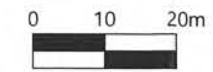
Maître d'Ouvrage : SOCIETE DU CANAL DE PROVENCE
 Terains situés sur la commune de POURCIEUX (83)

| Commune | Section | N° | Lieu-dit | Nature | Superficie totale (m²) | Emprise PPI (m²) | Reliquat hors PPI (m²) | Propriétaires | Titre de propriété | Origine de propriété |
|-----------------|---------|------|-----------|--------|------------------------|------------------|------------------------|---|--------------------|---|
| POURCIEUX (096) | AD | 0292 | CAMPREDON | SOL | 110 | 99 | 11 | ETAT PAR DIRECTION DE L IMMOBILIER DE L ETAT / ESCOTA U28034859 DD DES FINANCES PUBLIQUES PL BESAGNE CS 91409 83056 - TOULON CEDEX ESCOTA SIREN 562 041 525 Représentée par M. Blaise RAPIOR, demeurant à PARIS 75002, 53 Rue Vivienne | | AD292 : Acquisition le 30/11/2006 Maître LOISEAU, publié le 18/12/2006 Volume 2006P n°13354 |

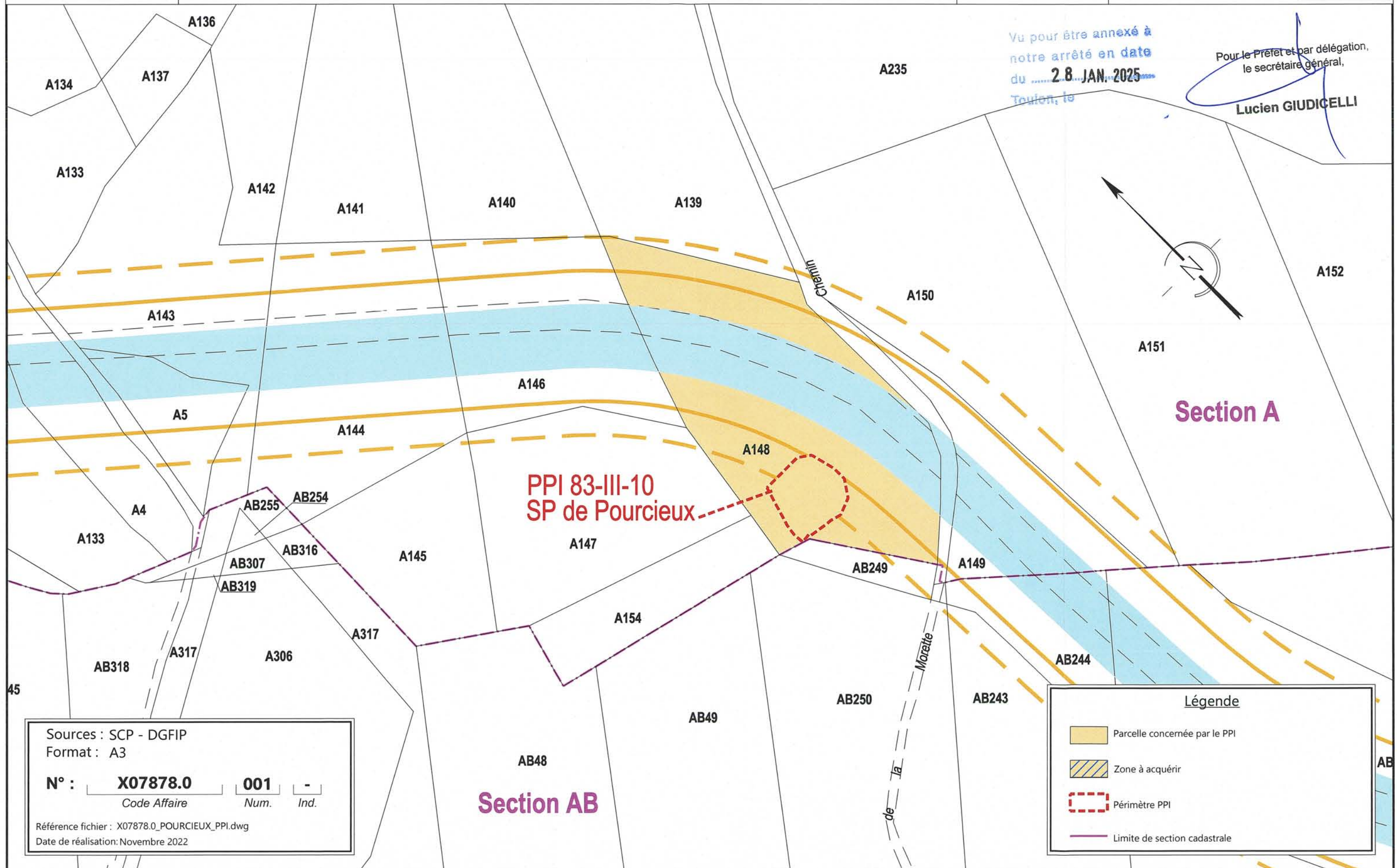


PPI 83-III-10 - SP de Pourcieux - Parcelle A 148 - Commune de Pourcieux

Echelle : 1/1000



Société du Canal de Provence
et d'aménagement de la région provençale
Le Tholonet - CS 70064 - 13182 Aix-en-Provence CEDEX 5
Tel : 04 42 66 70 00 - www.canal-de-provence.com





Sources : SCP - DGFIP
Format : A3

N° : **X07878.0** **001** **-**
Code Affaire Num. Ind.

Référence fichier : X07878.0_POURCIEUX_PPI.dwg
Date de réalisation: Novembre 2022

Légende

- Parcelle concernée par le PPI
- Zone à acquérir
- Périmètre PPI
- Limite de section cadastrale



Section A

PPI 83-III-11
Partiteur dégrilleur de Pourcieux

Galerie de Saint-Maximin

Cuvette de Pourcieux

Pour le Préfet et par délégation,
le secrétaire général,

Lucien GIUDICELLI

Vu pour être annexé à
notre arrêté en date
du 28 JAN. 2025
Toulon, le

Sources : SCP - DGFIP
Format : A3

N° : **X07878.0** **001** -
Code Affaire Num. Ind.

Référence fichier : X07878.0_POURCIEUX_PPI.dwg
Date de réalisation: Novembre 2022

Légende

- Parcelle concernée par le PPI
- Zone à acquérir
- Périmètre PPI
- Limite de section cadastrale

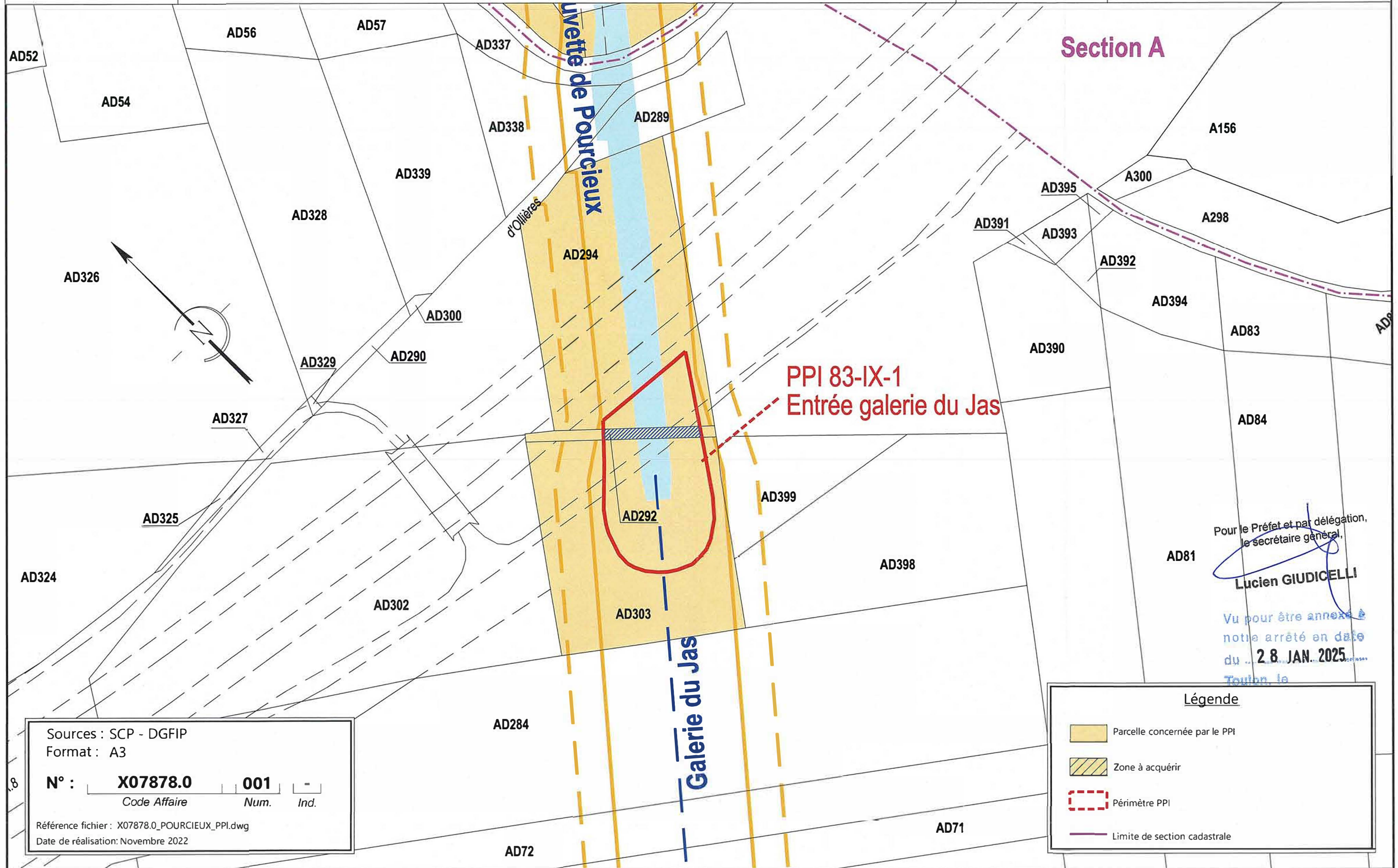


PPI 83-IX-1 - Entrée galerie du JAS - Parcelles AD 292-294-303 - Commune de Pourcieux

Echelle : 1/1000




Société du Canal de Provence
et d'aménagement de la région provençale
Le Tholonet - CS 70064 - 13182 Aix-en-Provence CEDEX 5
Tel : 04 42 66 70 00 - www.canal-de-provence.com



ETAT PARCELLAIRE DU PERIMETRE DE PROTECTION IMMEDIATE


Maître d'Ouvrage : SOCIETE DU CANAL DE PROVENCE
 Terrains situés sur la commune de : POURRIERES (83)

| Commune | Section | N° | Lieu-dit | Nature | Superficie totale (m²) | Emprise PPI (m²) | Reliquat hors PPI (m²) | Propriétaires | Titre de propriété | Origine de propriété |
|------------------|---------|------|------------------|--------|------------------------|------------------|------------------------|--|--------------------|--|
| POURRIERES (097) | A | 0212 | GOURD DE LA TUNE | SOL | 22 050 | 4657 | 17 393 | SOCIETE DU CANAL DE PROVENCE ET D AMENAGEMENT DE LA REGION PROVENÇALE SIREN 057813131 LE THOLONET CS 70064 13182 - AIX EN PROVENCE CEDEX 5 | | Parcelle A212 : Acquisition le 12/04/1972 Maître GALAUP, publiée le 27/04/1972 Volume 254 n°9 |
| POURRIERES (097) | A | 0247 | GOURD DE LA TUNE | SOL | 1 065 | 138 | 927 | | | Parcelle A247 : Echange le 22/07/1982 Maître PARRET, publiée le 20/09/1982 Volume 3665 n°23 |
| POURRIERES (097) | AD | 0591 | CATARAN | SOL | 19 875 | 52 | 19 823 | | | Parcelle AD591 : Acquisition le 18/12/1970 Maître GALAUP, publiée le 22/12/1970 Volume 4003 n°24 Acquisition le 18/12/1970 Maître GALAUP, publiée le 22/12/1970 Volume 4003 n°25 Acquisition le 17/02/1971 Maître GALAUP, publiée le 19/02/1971 Volume 29 n°21 |

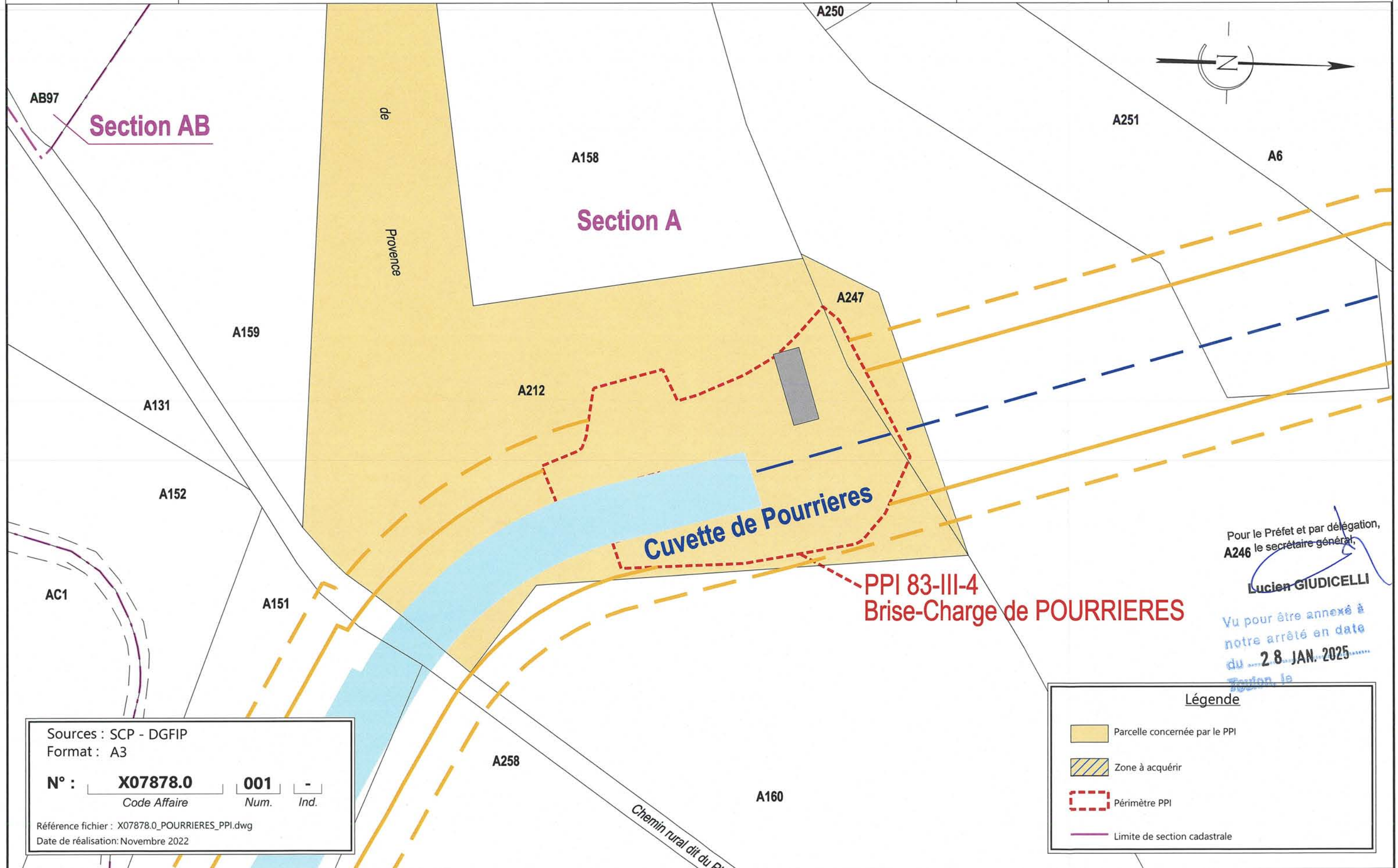
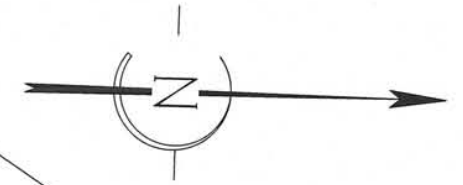


PPI 83-III-4 - Brise-charge de Pourrières - Parcelles A 212-247 - Commune de Pourrières

Echelle : 1/1000



Société du Canal de Provence
et d'aménagement de la région provençale
Le Tholonet - CS 70064 - 13182 Aix-en-Provence CEDEX 5
Tel : 04 42 66 70 00 - www.canal-de-provence.com



Pour le Préfet et par délégation,
A246 le secrétaire général,

Lucien GIUDICELLI

Vu pour être annexé à
notre arrêté en date
du 28 JAN. 2025

Sources : SCP - DGFIP
Format : A3
N° : **X07878.0** **001** -
Code Affaire Num. Ind.
Référence fichier : X07878.0_POURRIERES_PPI.dwg
Date de réalisation: Novembre 2022

Légende

- Parcelle concernée par le PPI
- Zone à acquérir
- Périmètre PPI
- Limite de section cadastrale

ETAT PARCELLAIRE DU PERIMETRE DE PROTECTION IMMEDIATE

Maître d'Ouvrage : SOCIETE DU CANAL DE PROVENCE
 Terrains situés sur la commune de : RIAN (83)

| Commune | Section | N° | Lieu-dit | Nature | Superficie totale (m²) | Emprise PPI (m²) | Reliquat hors PPI (m²) | Propriétaires | Titre de propriété | Origine de propriété |
|-------------|---------|------|------------------|---------|------------------------|------------------|------------------------|--|--------------------|---|
| RIANS (104) | AB | 0056 | L'EUSCLADE | SOL | 7 320 | 3 198 | 4 122 | SOCIETE DU CANAL DE PROVENCE ET D'AMENAGEMENT DE LA REGION P PROVENCALE SIREN : 057 813 131 LE THOLONNET CS 70064 13182 - AIX EN PROVENCE CEDEX 5 | | Parcelle AB 56 : Acquisition des 24, 28/09 et 05/10/1974, Maître FREGIER et publiée au SPF de DRAGUIGNAN 2 le 07/11/1974 volume 852-31 |
| RIANS (104) | AC | 141 | LA FRISSONIERO | TAILLIS | 25 | 25 | 0 | | | AC141 : Acquisition du 20/12/2022, Maître RAYNAUD, en cours de publication au SPF. Provient de la division de la AC100 |
| RIANS (104) | BM | 0152 | LE PETIT DEFFEND | SOL | 624 | 135 | 489 | | | Parcelle BM 152 : Echange du 22/10/1982 et 23/08/1983, Maître FREGIER et publié au SPF de DRAGUIGNAN 2 le 05/09/1983 volume 4033 n°26 |
| RIANS (104) | BM | 0153 | LE PETIT DEFFEND | SOL | 996 | 38 | 958 | | | Origine antérieure au 1er Janvier 1956. Conformément à l'article 82 du décret n°55-1350 du 14 octobre 1955 il est fait mention dans le présent état de l'impossibilité d'identifier le propriétaire au sens des articles 5 et 6 du décret n° 55-22 du 4 janvier 1955 |
| RIANS (104) | BM | 0217 | LE PETIT DEFFEND | SOL | 10 900 | 3 127 | 7 773 | | | Origine antérieure au 1er Janvier 1956. Conformément à l'article 82 du décret n°55-1350 du 14 octobre 1955 il est fait mention dans le présent état de l'impossibilité d'identifier le propriétaire au sens des articles 5 et 6 du décret n° 55-22 du 4 janvier 1955 |
| RIANS (104) | BM | 0219 | LE PETIT DEFFEND | SOL | 4 620 | 1 780 | 2 840 | | | Origine antérieure au 1er Janvier 1956. Conformément à l'article 82 du décret n°55-1350 du 14 octobre 1955 il est fait mention dans le présent état de l'impossibilité d'identifier le propriétaire au sens des articles 5 et 6 du décret n° 55-22 du 4 janvier 1955 |
| RIANS (104) | BM | 0221 | LE PETIT DEFFEND | SOL | 698 | 157 | 541 | | | Origine antérieure au 1er Janvier 1956. Conformément à l'article 82 du décret n°55-1350 du 14 octobre 1955 il est fait mention dans le présent état de l'impossibilité d'identifier le propriétaire au sens des articles 5 et 6 du décret n° 55-22 du 4 janvier 1955 |
| RIANS (104) | BM | 0223 | LE PETIT DEFFEND | SOL | 2 670 | 2 | 2 668 | | | Origine antérieure au 1er Janvier 1956. Conformément à l'article 82 du décret n°55-1350 du 14 octobre 1955 il est fait mention dans le présent état de l'impossibilité d'identifier le propriétaire au sens des articles 5 et 6 du décret n° 55-22 du 4 janvier 1955 |
| RIANS (104) | BO | 316 | PRE DE GOYE | SOL | 26 | 26 | 0 | | | BO 316 : Acquisition du 29/03/1973 Maître VERNE publiée le 07/05/1973 Volume 457 n° 3 |
| RIANS (104) | BO | 0317 | PRE DE GOYE | SOL | 1 260 | 248 | 1 012 | | | Parcelle BO 317 : Acquisition des 09, 10, 12, 21/03/1973, Maître FREGIER et publiée au SPF de DRAGUIGNAN 2 les 29/03 et 07/05/1973 volume 457 n°3 |
| RIANS (104) | BO | 0318 | PRE DE GOYE | SOL | 2 800 | 507 | 2 293 | | | Origine antérieure au 1er Janvier 1956. Conformément à l'article 82 du décret n°55-1350 du 14 octobre 1955 il est fait mention dans le présent état de l'impossibilité d'identifier le propriétaire au sens des articles 5 et 6 du décret n° 55-22 du 4 janvier 1955 |

ETAT PARCELLAIRE DU PERIMETRE DE PROTECTION IMMEDIATE

Maître d'Ouvrage : SOCIETE DU CANAL DE PROVENCE
Terrains situés sur la commune de : RIANES (83)

| Commune | Section | N° | Lieu-dit | Nature | Superficie totale (m²) | Emprise PPI (m²) | Reliquat hors PPI (m²) | Propriétaires | Titre de propriété | Origine de propriété |
|-------------|---------|------|---------------|--------|------------------------|------------------|------------------------|--|--------------------|--|
| RIANS (104) | BO | 0322 | PRE DE GOYE | SOL | 19 300 | 10 | 19 290 | SOCIETE DU CANAL DE PROVENCE ET D'AMENAGEMENT DE LA REGION PROVENCALE SIREN 057 813 131 LE THCLONET CS 70064 13182 - AIX EN PROVENCE CEDEX 5 | | Parcelle BO 322 : Acquisition des 09, 10, 12, 21/03/1973, Maître FREGIER et publiée au SPF de DRAGUIGNAN 2 les 29/03 et 07/05/1973 volume 457 n°3 |
| RIANS (104) | BO | 0474 | LES PLANTIERS | SOL | 1 504 | 313 | 1 191 | | | Parcelle BO 474 : Acquisition des 24/01 et 05/03/1980, Maître FREGIER et publiée au SPF de DRAGUIGNAN 2 le 04/04/1980 volume 2615 n°4 |
| RIANS (104) | BO | 0487 | PRE DE GOYE | SOL | 3 255 | 234 | 3 021 | | | Parcelle BO 487 : Issue de la division de la parcelle BO 372 suivant acte des 25 et 26/03/1981, Maître FREGIER et publié au SPF de DRAGUIGNAN 2 le 10/04/1981 volume 3055 n°8. La parcelle mère BO 372 a été acquise suivant acte des 24/01 et 05/03/1980, Maître FREGIER et publié le 04/04/1980 volume 2615 n°4 |
| RIANS (104) | BO | 0550 | PRE DE GOYE | SOL | 1 970 | 1 423 | 547 | | | Parcelle BO 550 : Issue de la division de la parcelle BO 309 suivant PV du cadastre n°3121 du 28/01/1981, publié au SPF de DRAGUIGNAN 2 le 02/02/1981 volume 2967 n°4. |
| RIANS (104) | BO | 0552 | PRE DE GOYE | SOL | 2 615 | 1 693 | 922 | | | Parcelle BO 552 : Issue de la division de la parcelle BO 310 suivant PV du cadastre n°3121 du 28/01/1981, publié au SPF de DRAGUIGNAN 2 le 02/02/1981 volume 2967 n°4. |
| RIANS (104) | BO | 0554 | PRE DE GOYE | SOL | 2 765 | 1 962 | 803 | | | Parcelle BO 554 : Issue de la division de la parcelle BO 311 suivant PV du cadastre n°3121 du 28/01/1981, publié au SPF de DRAGUIGNAN 2 le 02/02/1981 volume 2967 n°4. La parcelle mère BO 311 a été acquise suivant acte des 9, 10, 12, 21, /03/1973, Maître VERNE et publiée les 29/03 et 07/05/1973 volume 457 n°3 |
| RIANS (104) | BO | 0556 | PRE DE GOYE | SOL | 2 170 | 1 650 | 520 | | | Parcelle BO 556 : Issue de la division de la parcelle BO 312 suivant PV du cadastre n°3121 du 28/01/1981, publié au SPF de DRAGUIGNAN 2 le 02/02/1981 volume 2967 n°4. La parcelle mère BO 312 a été acquise suivant acte des 23/09/1971 et 08/01/1972, Maître FREGIER et publié au SPF de DRAGUIGNAN 2 le 21/01/1972 volume 199 n°3 |
| RIANS (104) | BR | 0129 | SAINT ESTEVE | SOL | 38 212 | 7 721 | 30 491 | | | Origine antérieure au 1er janvier 1956. Conformément à l'article 82 du décret n°55-1350 du 14 octobre 1955 il est fait mention dans le présent état de l'impossibilité d'identifier le propriétaire au sens des articles 5 et 6 du décret n° 55-22 du 4 janvier 1955 |
| RIANS (104) | BS | 0071 | LES MAGNES | SOL | 920 | 121 | 799 | | | Parcelle BS 71 : Acquisition du 06/12/1984, publiée au SPF de DRAGUIGNAN 2 le 17/12/1984 volume 4503 n°19 |
| RIANS (104) | BS | 0072 | LES MAGNES | SOL | 280 | 274 | 6 | | | Parcelle BS 72 : Acquisition du 06/12/1984, publiée au SPF de DRAGUIGNAN 2 le 17/12/1984 volume 4503 n°19 |

ETAT PARCELLAIRE DU PERIMETRE DE PROTECTION IMMEDIATE

Maître d'Ouvrage : SOCIETE DU CANAL DE PROVENCE
 Terrains situés sur la commune de : RIAN (83)

| Commune | Section | N° | Lieu-dit | Nature | Superficie totale (m²) | Emprise PPI (m²) | Reliquat hors PPI (m²) | Propriétaires | Titre de propriété | Origine de propriété |
|-------------|---------|------|--------------|---------|------------------------|------------------|------------------------|--|--------------------|---|
| RIANS (104) | BS | 0075 | LES MAGNES | SOL | 13 170 | 910 | 12 260 | SOCIETE DU CANAL DE PROVENCE ET D'AMENAGEMENT DE LA REGION PROVENCALE SIREN : 057 813 131 LE THOLONET CS 70064 13182 - AIX EN PROVENCE CEDEX 5 | | Parcelle BS 75 : Acquisition du 06/12/1984, publiée au SPF de DRAGUIGNAN 2 le 17/12/1984 volume 4503 n°19 |
| RIANS (104) | BS | 103 | PEY GRIMAUD | TAILLIS | 3 783 | 3 783 | 0 | | | Acquisition le 27/10/2023, Maître GUEYRAUD en cours de publication au SPF. La parcelle BS n° 103 est issue de la BS n° 12 |
| RIANS (104) | BT | 0221 | PIGOUDET | SOL | 106 705 | 603 | 106 102 | | | Origine antérieure au 1er janvier 1956. Conformément à l'article 82 du décret n°55-1350 du 14 octobre 1955 il est fait mention dans le présent état de l'impossibilité d'identifier le propriétaire au sens des articles 5 et 6 du décret n° 55-22 du 4 janvier 1955 |
| RIANS (104) | BW | 0232 | SAINT ANDRE | SOL | 27 800 | 20 054 | 7 746 | | | Origine antérieure au 1er janvier 1956. Conformément à l'article 82 du décret n°55-1350 du 14 octobre 1955 il est fait mention dans le présent état de l'impossibilité d'identifier le propriétaire au sens des articles 5 et 6 du décret n° 55-22 du 4 janvier 1955 |
| RIANS (104) | BW | 0361 | SAINT MICHEL | SOL | 3 130 | 2 194 | 936 | | | Parcelle BW 361 : Acquisition des 16/06 et 21/07/1992, Maître FREGIER et publiée au SPF de DRAGUIGNAN 2 le 07/09/1992 volume 92P 6849 |
| RIANS (104) | BW | 0477 | SAINT MICHEL | SOL | 10 451 | 782 | 9 669 | | | Parcelle BW 477 : Issue de la division de la parcelle BW 359 suivant acte du 07/04/2015, Maître DURAND et publiée au SPF de DRAGUIGNAN 2 le 24/04/2015 volume 2015P 3434 La parcelle BW 359 est issue de la division de la parcelle W 52 suivant acte des 20/06 et 21/07/1992, Maître FREGIER et publié au SPF de DRAGUIGNAN 2 le 07/09/1992 volume 92P 6850. La parcelle mère BW 52 a été acquise suivant acte du 24/09/1974, Maître FREGIER et publié au SPF de DRAGUIGNAN 2 le 23/10/1974 volume 843 n°26. |
| RIANS (104) | BX | 0058 | LES BLAQUES | TAILLIS | 2 361 | 332 | 2 029 | | | Parcelle BX 58 : Echange du 12/02/2015, Maître BADIA et publié au SPF de DRAGUIGNAN 2 le 26/03/2015 volume 2015P 2498 |

ETAT PARCELLAIRE DU PERIMETRE DE PROTECTION IMMEDIATE

Maître d'Ouvrage : SOCIETE DU CANAL DE PROVENCE
Terrains situés sur la commune de : RIANS (83)

| Commune | Section | N° | Lieu-dit | Nature | Superficie totale (m²) | Emprise PPI (m²) | Reliquat hors PPI (m²) | Propriétaires | Titre de propriété | Origine de propriété |
|-------------|---------|-------------|----------------|---------|------------------------|------------------|------------------------|---|--------------------|---|
| RIANS (104) | AI | 0204 (ex4) | LE PIGECCINIER | LANDE | 1 950 | 1 900 | 50 | SOCIETE DU CANAL DE PROVENCE ET D'AMENAGEMENT DE LA REGION PROVENCALE SIREN : 057 813 131 LE THOLONET CS 70064 13182 - AIX EN PROVENCE CEDEX 5 | P | Acquisition le 18/09/2024 Maître GUEYRAUD, en cours de publication au SPF de DRAGUIGNAN |
| RIANS (104) | AI | 205 (ex4) | LE PIGECCINIER | LANDE | 1 362 | 20 | 1 342 | | | |
| RIANS (104) | AI | 208 (ex203) | LE PIGECCINIER | TAILLIS | 2 913 | 1 775 | 1 138 | | | |
| RIANS (104) | AI | 209 (ex203) | LE PIGECCINIER | TAILLIS | 1 038 | 906 | 132 | | | |

ETAT PARCELLAIRE DU PERIMETRE DE PROTECTION IMMEDIATE

Maître d'Ouvrage : SOCIETE DU CANAL DE PROVENCE
 Terrains situés sur la commune de : RIANIS (83)

| Commune | Section | N° | Lieu-dit | Nature | Superficie totale (m²) | Emprise PPI (m²) | Reliquat hors PPI (m²) | Propriétaires | Titre de propriété | Origine de propriété |
|-------------|---------|------|--------------|--------|------------------------|------------------|------------------------|--|--------------------|--|
| RIANS (104) | BR | 0135 | SAINT ESTEVE | VIGNE | 365 | 190 | 175 | SAS VIGNELAURE SIREN : 333 822 278 Château Vignelaure 83560 RIANIS Représentée par M. Bengt SUNDSTROM, Président, demeurant au 10 Bellevuevej 10 - DK 2930 - KLAMPERBORG (DANEMARK) | P | Acquisition le 16/12/1985, Maître HOREU et publié au SPF de DRAGUIGNAN le 04/02/1986 volume 4873-18 |
| RIANS (104) | BR | 0137 | SAINT ESTEVE | VIGNE | 1 567 | 329 | 1 238 | | | |

ETAT PARCELLAIRE DU PERIMETRE DE PROTECTION IMMEDIATE

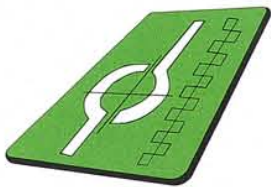
Maître d'Ouvrage : SOCIETE DU CANAL DE PROVENCE
 Terrains situés sur la commune de : RIANIS (83)

| Commune | Section | N° | Lieu-dit | Nature | Superficie totale (m²) | Emprise PPI (m²) | Reliquat hors PPI (m²) | Propriétaires | Titre de propriété | Origine de propriété |
|-------------|---------|------|-------------|---------|------------------------|------------------|------------------------|--|--------------------|---|
| RIANS (104) | E | 0036 | LA GARDIOLE | TAILLIS | 78 830 | 49 | 78 781 | SOCIETE CIVILE LE BAS VACON SIREN : 347 431 215 Ferme du Bas Vacon 83560 RIANIS Représentée par M. Christian DE POITEVIN DE MAUFILLAN demeurant au 16 Avenue du Colonel Serot 13008 - MARSEILLE | P | Constitution de société et apport du 03/06/1988, Maître SALPHAPTI et publiée au SPF de DRAGUIGNAN 2 le 30/06/1988 volume 88P 4564 |

ETAT PARCELLAIRE DU PERIMETRE DE PROTECTION IMMEDIATE

Maître d'Ouvrage : SOCIETE DU CANAL DE PROVENCE
 Terrains situés sur la commune de : RIANES (83)

| Commune | Section | N° | Lieu-dit | Nature | Superficie totale (m²) | Emprise PPI (m²) | Reliquat hors PPI (m²) | Propriétaires | Titre de propriété | Origine de propriété |
|-------------|---------|------|-------------|--------|------------------------|------------------|------------------------|--|--------------------|---|
| RIANS (104) | E | 0037 | LA GARDIOLE | LANDE | 58 140 | 32 | 58 108 | SOCIETE CIVILE LE HAUT VACON SIREN : 347 436 859 Ferme du Haut Vacon 83560 RIANES Représentée par M. Christian DE POITEVIN DE MAURILLAN demeurant au 16 Avenue du Colonel Serot 13008 - MARSEILLE | P | Constitution de société et apport du 03/06/1988, Maître SALPHAPTI et publiée au SPF de DRAGUIGNAN 2 le 30/06/1988 volume 88P 4562 |

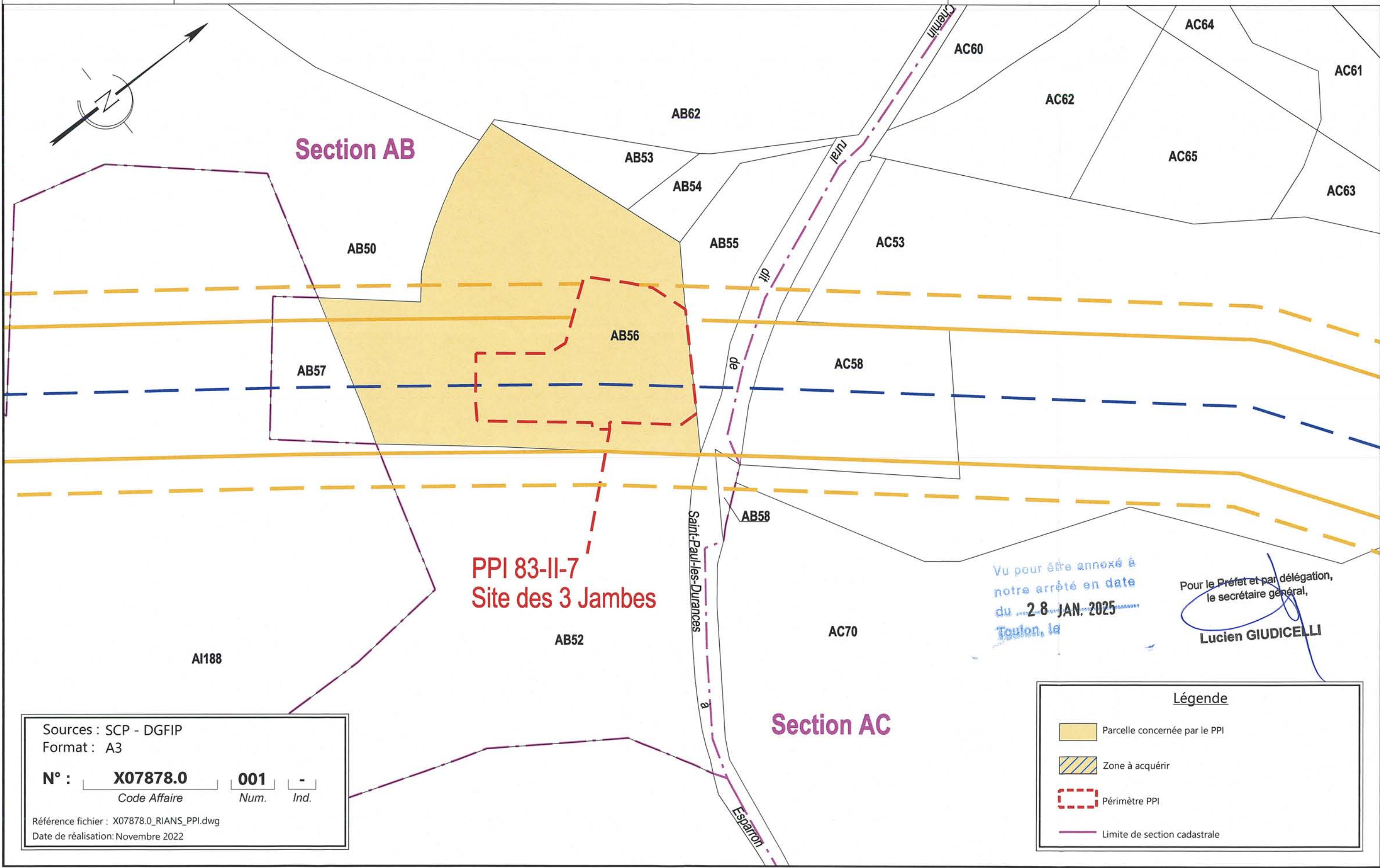
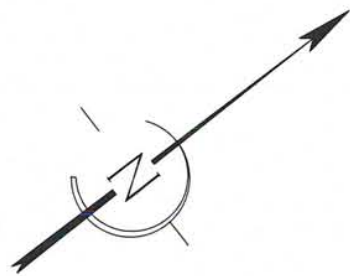


PPI 83-II-7 - Sites des 3 Jambes - Parcelle AB 56 - Commune de Rians

Echelle : 1/1000



Société du Canal de Provence
et d'aménagement de la région provençale
Le Tholonet - CS 70064 - 13182 Aix-en-Provence CEDEX 5
Tel : 04 42 66 70 00 - www.canal-de-provence.com



Section AB

Section AC

PPI 83-II-7
Site des 3 Jambes

Vu pour être annexé à
notre arrêté en date
du 28 JAN. 2025
Toulon, le

Pour le Préfet et par délégation,
le secrétaire général,
Lucien GIUDICELLI

Sources : SCP - DGFIP
Format : A3

N° : **X07878.0** **001** -
Code Affaire Num. Ind.

Référence fichier : X07878.0_RIANS_PPI.dwg
Date de réalisation: Novembre 2022

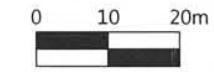
Légende

- Parcelle concernée par le PPI
- Zone à acquérir
- Périmètre PPI
- Limite de section cadastrale



PPI 83-II-6 - Puits de la Teissonière - Parcelle AC 100 devenue AC141-Commune de Rians

Echelle : 1/1000



Société du Canal de Provence
et d'aménagement de la région provençale
Le Tholonet - CS 70064 - 13182 Aix-en-Provence CEDEX 5
Tel : 04 42 66 70 00 - www.canal-de-provence.com



AC29

Section AC

Galerie de Ginassier

AC100

PPI 83-II-6
Puits de la Teissonière

Pour le Préfet et par délégation,
le secrétaire général,

Lucien GIUDICELLI

AC39

AC37

AC40

Sources : SCP - DGFIP
Format : A3


N° : **X07878.0** **006** **-**
Code Affaire Num. Ind.

Référence fichier : X07878.0_RIANS_PPI.dwg
Date de réalisation: Mai 2022

Légende


- Parcelle concernée par le PPI
- Zone à acquérir
- Périmètre PPI
- Limite de section cadastrale

Vu pour être annexé à
notre arrêté en date
du **28 JAN. 2025**
Toulon, le

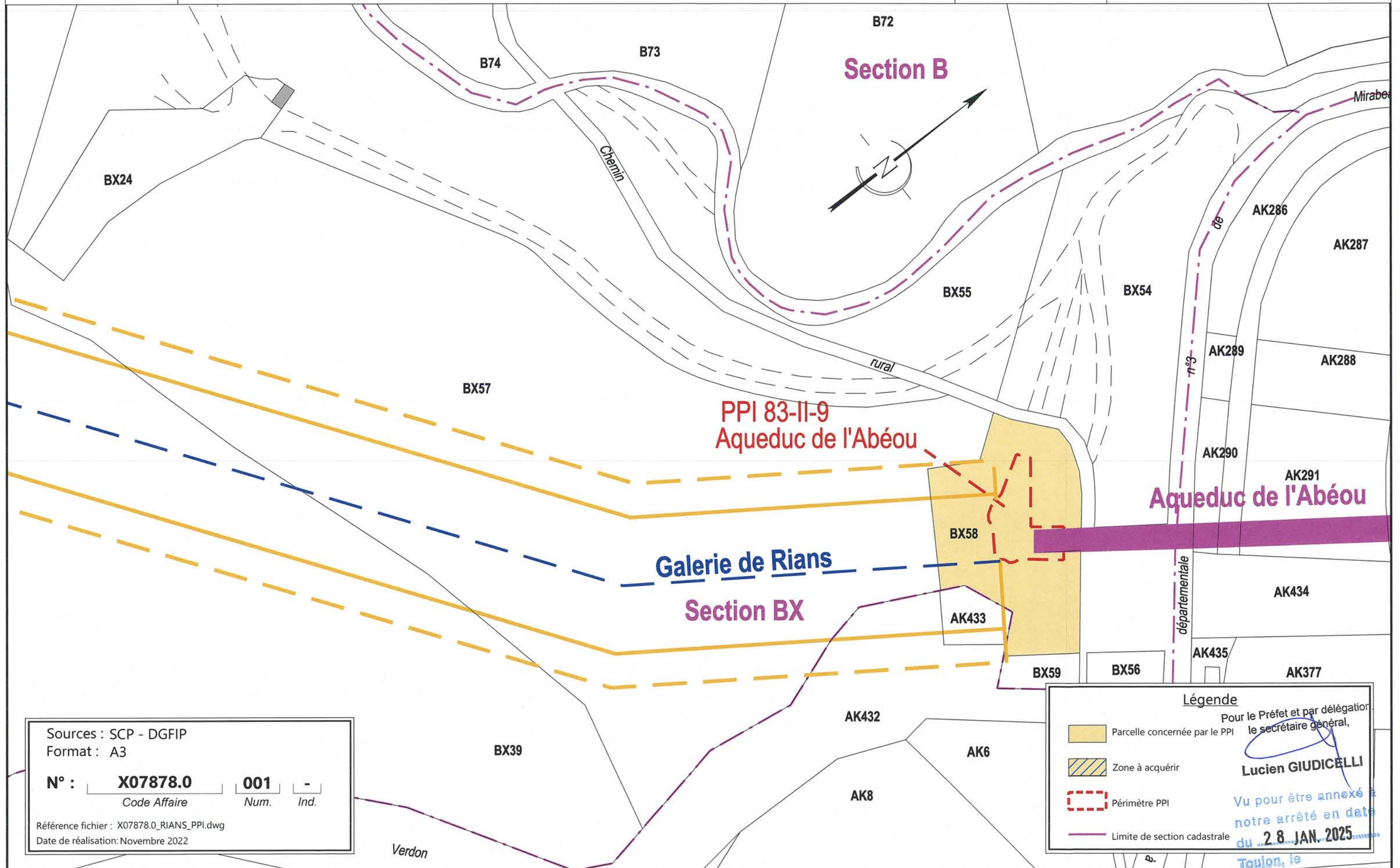


PPI 83-II-9 - Aqueduc de l'Abéou - Parcelle BX 58 - Commune de Rians

Echelle : 1/1000



Société du Canal de Provence
et d'aménagement de la région provençale
Le Tholonet - CS 70064 - 13182 Aix-en-Provence CEDEX 5
Tel : 04 42 66 70 00 - www.canal-de-provence.com



Sources : SCP - DGFIP
Format : A3

N° : **X07878.0** **001** **-**
Code Affaire Num. Ind.

Référence fichier : X07878.0_RIANS_PPI.dwg
Date de réalisation: Novembre 2022

Légende

- Parcelle concernée par le PPI
- Zone à acquérir
- Périmètre PPI
- Limite de section cadastrale


Pour le Préfet et par délégation
le secrétaire général,
Lucien GIUDICELLI

Vu pour être annexé à
notre arrêté en date
du **28 JAN. 2025**
Toulon, le

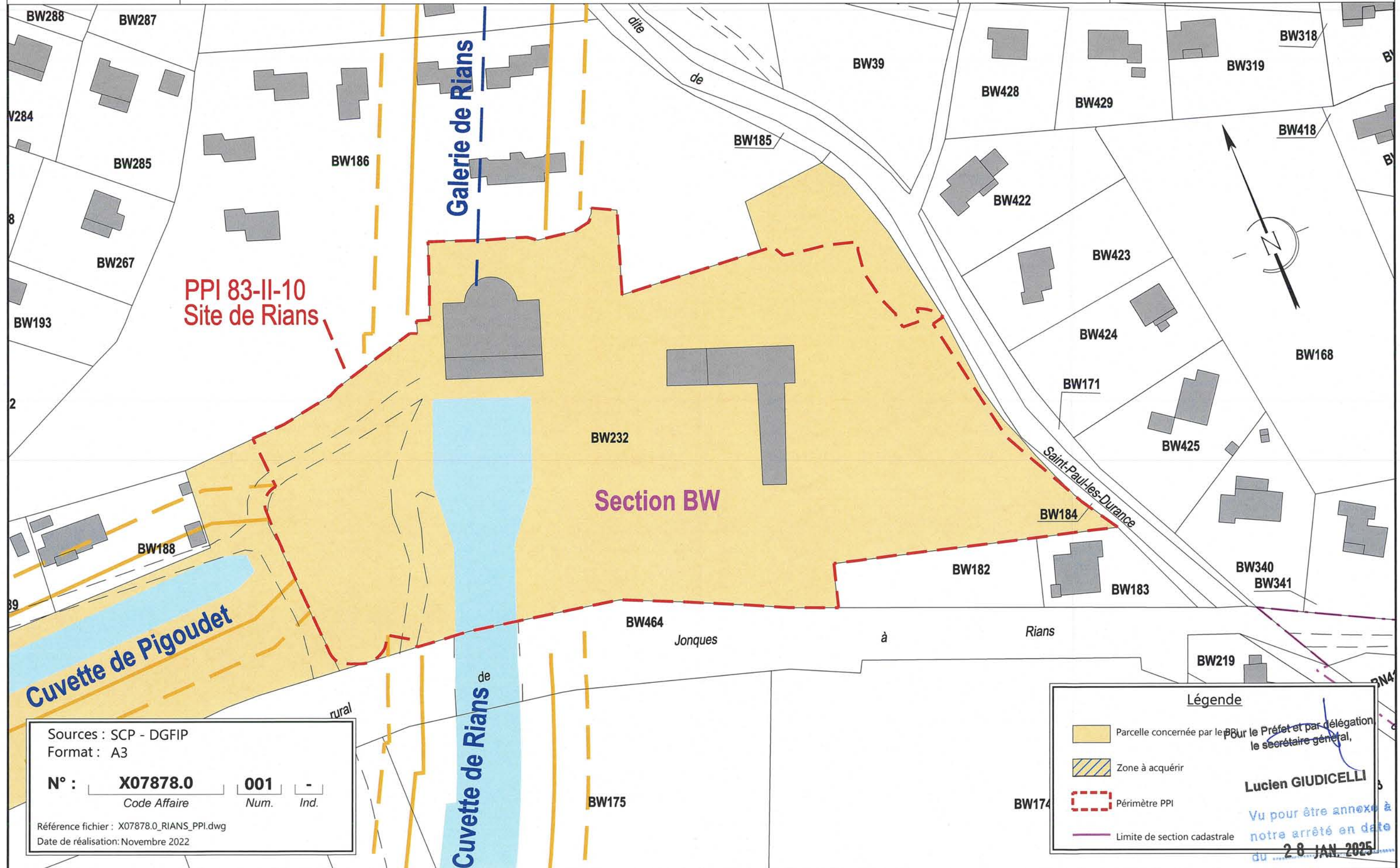


PPI 83-II-10 - Brise-charge, partiteur, station de pompage - Parcelle BW 232 - Commune de Rians

Echelle : 1/1000



Société du Canal de Provence
et d'aménagement de la région provençale
Le Tholonet - CS 70054 - 13182 Aix-en-Provence CEDEX 5
Tel : 04 42 66 70 00 - www.canal-de-provence.com

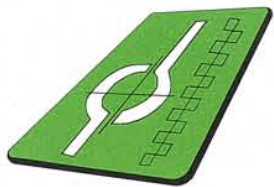


Sources : SCP - DGFIP
Format : A3
N° : **X07878.0** **001** -
Code Affaire Num. Ind.
Référence fichier : X07878.0_RIANS_PPI.dwg
Date de réalisation: Novembre 2022

Légende


- Parcelle concernée par le PPI
- Zone à acquérir
- Périmètre PPI
- Limite de section cadastrale

Sur le Préfet et par délégation
le secrétaire général,
Lucien GIUDICELLI
Vu pour être annexé à
notre arrêté en date
du **28 JAN. 2025**
Toulon, le

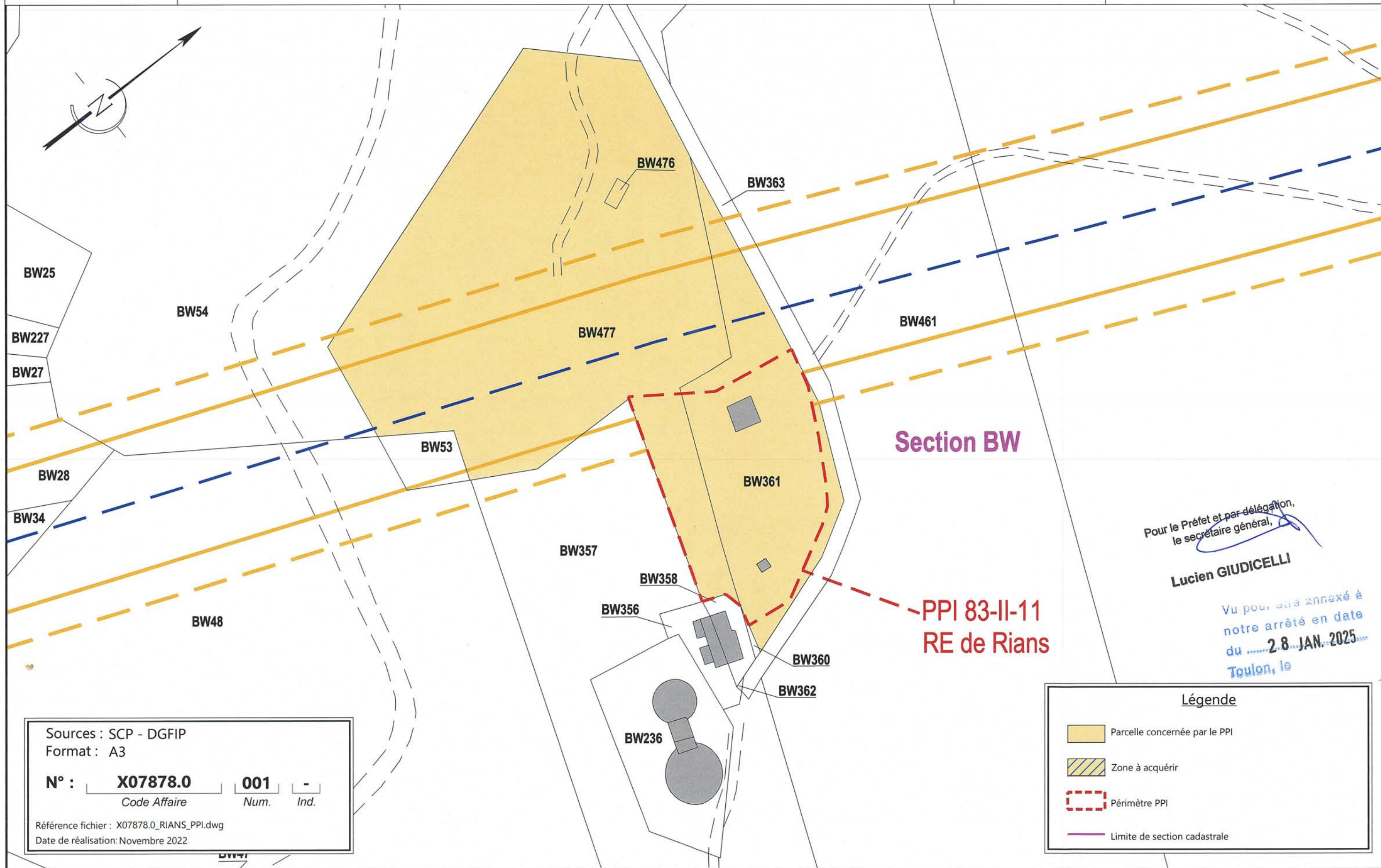


PPI 83-II-11 - Réservoir de Rians - Parcelles BW 361-477 - Commune de Rians

Echelle : 1/1000



Société du Canal de Provence
et d'aménagement de la région provençale
Le Tholonet - CS 70064 - 13182 Aix-en-Provence CEDEX 5
Tel : 04 42 66 70 00 - www.canal-de-provence.com



Section BW

PPI 83-II-11
RE de Rians

Pour le Préfet et par délégation,
le secrétaire général,
Lucien GIUDICELLI

Vu pour être annexé à
notre arrêté en date
du **28 JAN 2025**
Toulon, le

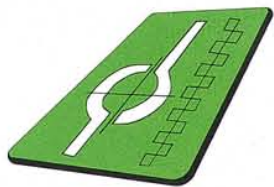
Sources : SCP - DGFIP
Format : A3

N° : **X07878.0** **001** -
Code Affaire Num. Ind.

Référence fichier : X07878.0_RIANS_PPI.dwg
Date de réalisation: Novembre 2022

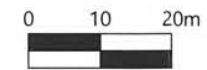
Légende

- Parcelle concernée par le PPI
- Zone à acquérir
- Périmètre PPI
- Limite de section cadastrale

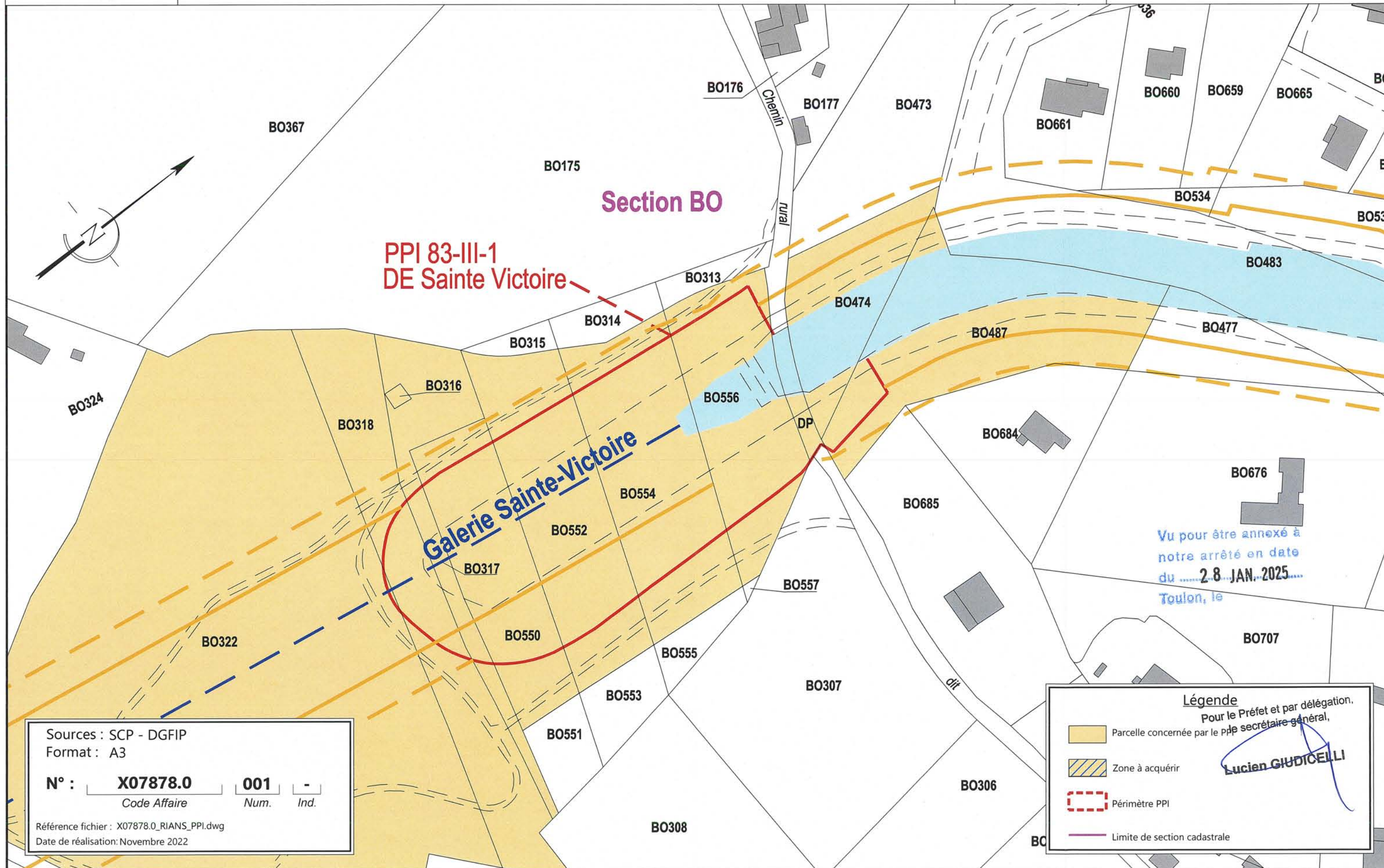


PPI 83-III-1 - Dégrilleur Sainte Victoire - Parcelles BO 316-317-318-322-487-550-552-554-556-474
Commune de Rians

Echelle : 1/1000




Société du Canal de Provence
et d'aménagement de la région provençale
Le Tholonet - CS 70064 - 13182 Aix-en-Provence CEDEX 5
Tel : 04 42 66 70 00 - www.canal-de-provence.com



Sources : SCP - DGFIP
Format : A3

N° : **X07878.0** **001** -
Code Affaire Num. Ind.

Référence fichier : X07878.0_RIANS_PPI.dwg
Date de réalisation: Novembre 2022

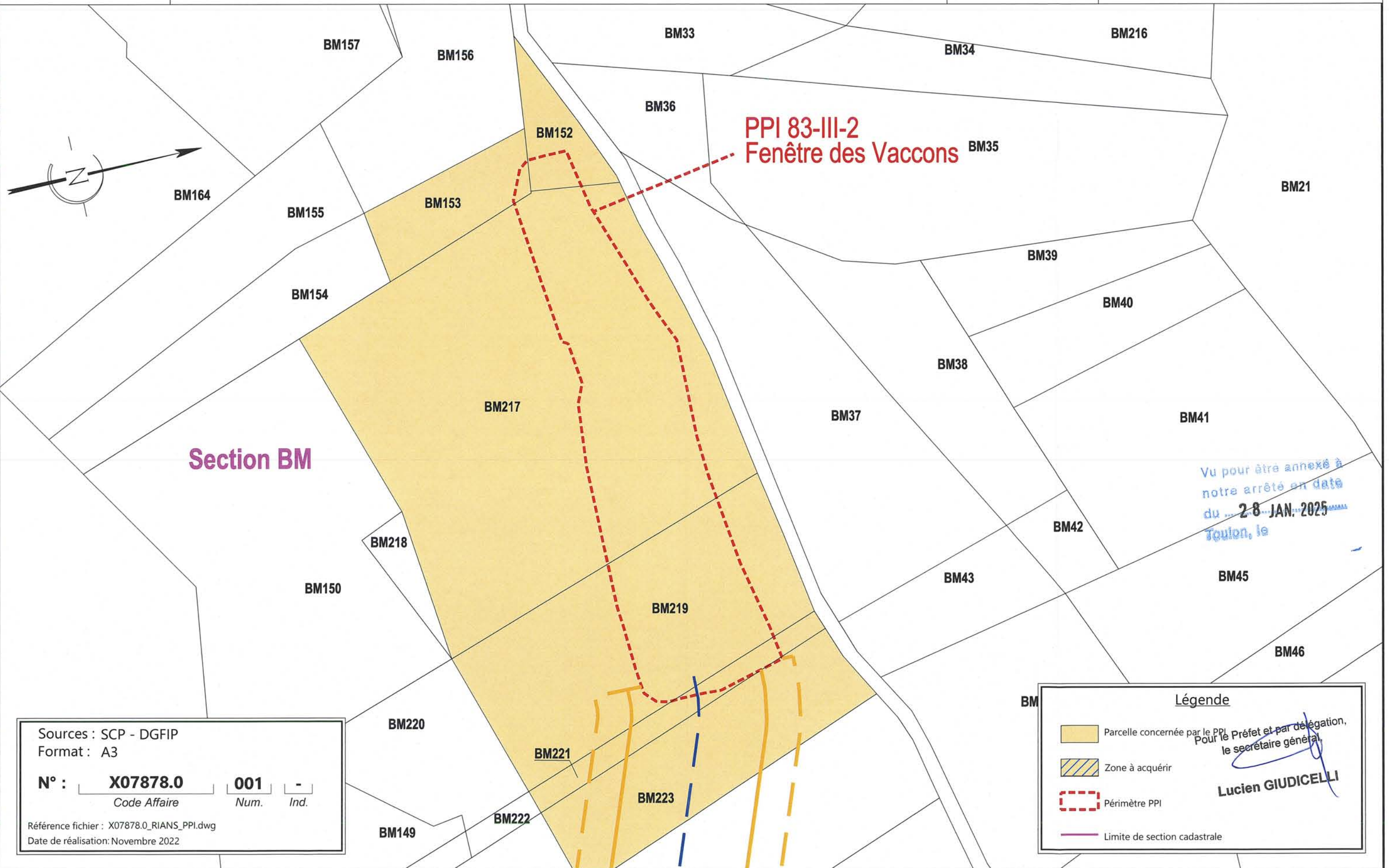


PPI 83-III-2 - Fenêtre des Vaccons - Parcelles BM 152-153-217-219-221-223
Commune de Rians

Echelle : 1/1000



Société du Canal de Provence
 et d'aménagement de la région provençale
 Le Tholonet - CS 70064 - 13182 Aix-en-Provence CEDEX 5
 Tel : 04 42 66 70 00 - www.canal-de-provence.com



Sources : SCP - DGFIP
 Format : A3

N° : **X07878.0** **001** **-**
 Code Affaire Num. Ind.

Référence fichier : X07878.0_RIANS_PPI.dwg
 Date de réalisation: Novembre 2022

Légende


- Parcelle concernée par le PPI
- Zone à acquérir
- Périmètre PPI
- Limite de section cadastrale

Pour le Préfet et par délégation,
 le secrétaire général,
Lucien GIUDICELLI

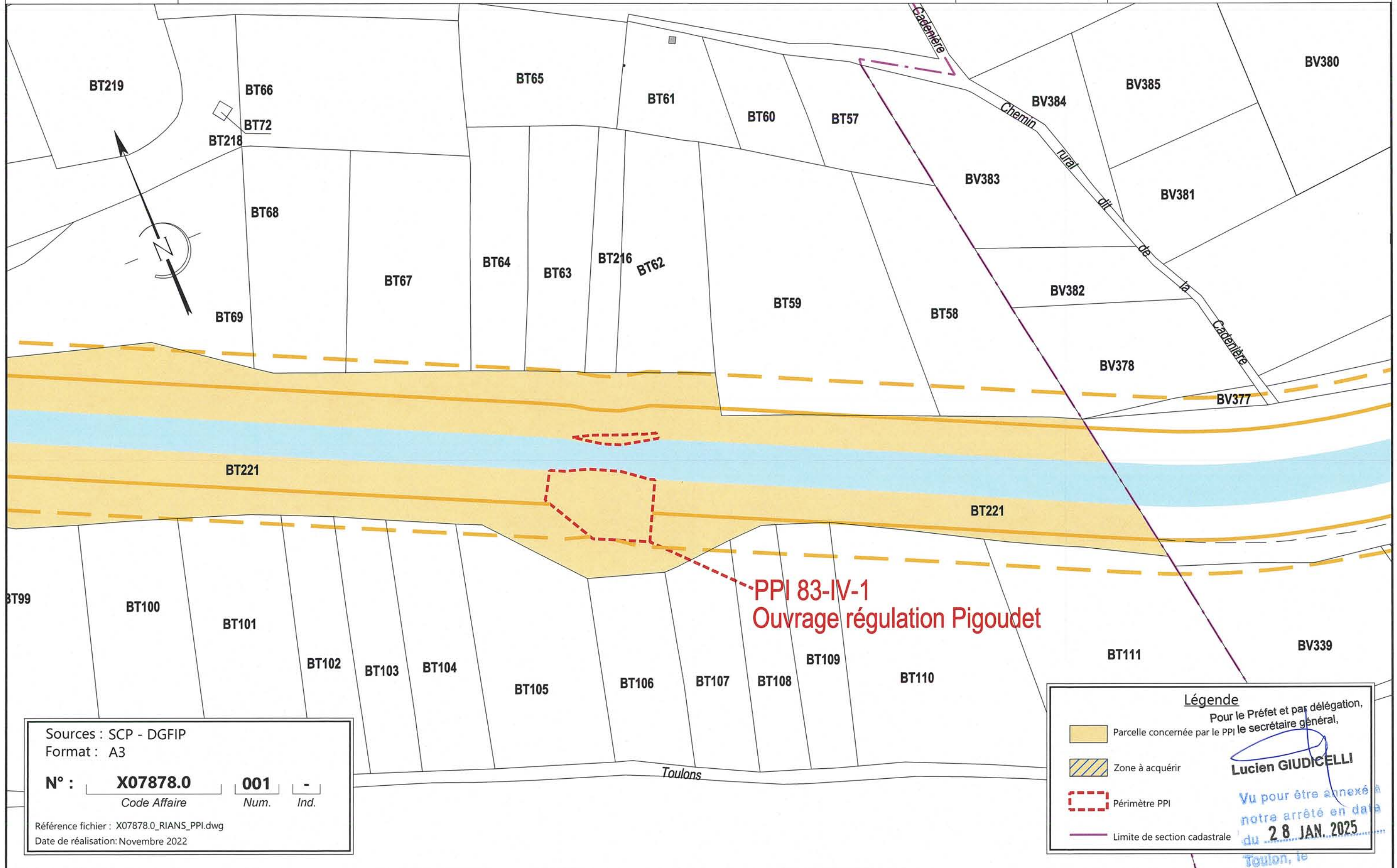


PPI 83-IV-1 - Régulateur de Pigoudet - Parcelle BT 221 - Commune de Rians

Echelle : 1/1000



Société du Canal de Provence
et d'aménagement de la région provençale
Le Tholonet - CS 70064 - 13182 Aix-en-Provence CEDEX 5
Tel : 04 42 66 70 00 - www.canal-de-provence.com




PPI 83-IV-1
Ouvrage régulation Pigoudet

Sources : SCP - DGFIP
Format : A3
N° : **X07878.0** **001** -
Code Affaire Num. Ind.
Référence fichier : X07878.0_RIANS_PPI.dwg
Date de réalisation: Novembre 2022

Légende
Pour le Préfet et par délégation,
le secrétaire général,
Lucien GIUDICELLI
Vu pour être annexé à
notre arrêté en date
du **28 JAN. 2025**
Toulon, le

- Parcelle concernée par le PPI
- Zone à acquérir
- Périmètre PPI
- Limite de section cadastrale




PPI 83-IV-2 - Dégrilleur des Rougnes - Parcelles BS 71-72-75 - Commune de Rians

Echelle : 1/1000



Société du Canal de Provence
et d'aménagement de la région provençale
Le Tholonet - CS 70064 - 13182 Aix-en-Provence CEDEX 5
Tel : 04 42 66 70 00 - www.canal-de-provence.com



PPI 83-IV-2
Dégrilleur des Rougnes

Cuvette de Pigoudet

Galerie des Rougnes

Section BS

Vu pour être annexé à
notre arrêté en date
du **2.8 JAN. 2025**,
Toulon, le

Pour le Préfet et par délégation,
le secrétaire général,
LUCIEN GIUDICELLI

Sources : SCP - DGFIP
Format : A3

N° : **X07878.0** **001** **-**
Code Affaire Num. Ind.

Référence fichier : X07878.0_RIANS_PPI.dwg
Date de réalisation: Novembre 2022

Légende

- Parcelle concernée par le PPI
- Zone à acquérir
- Périmètre PPI
- Limite de section cadastrale

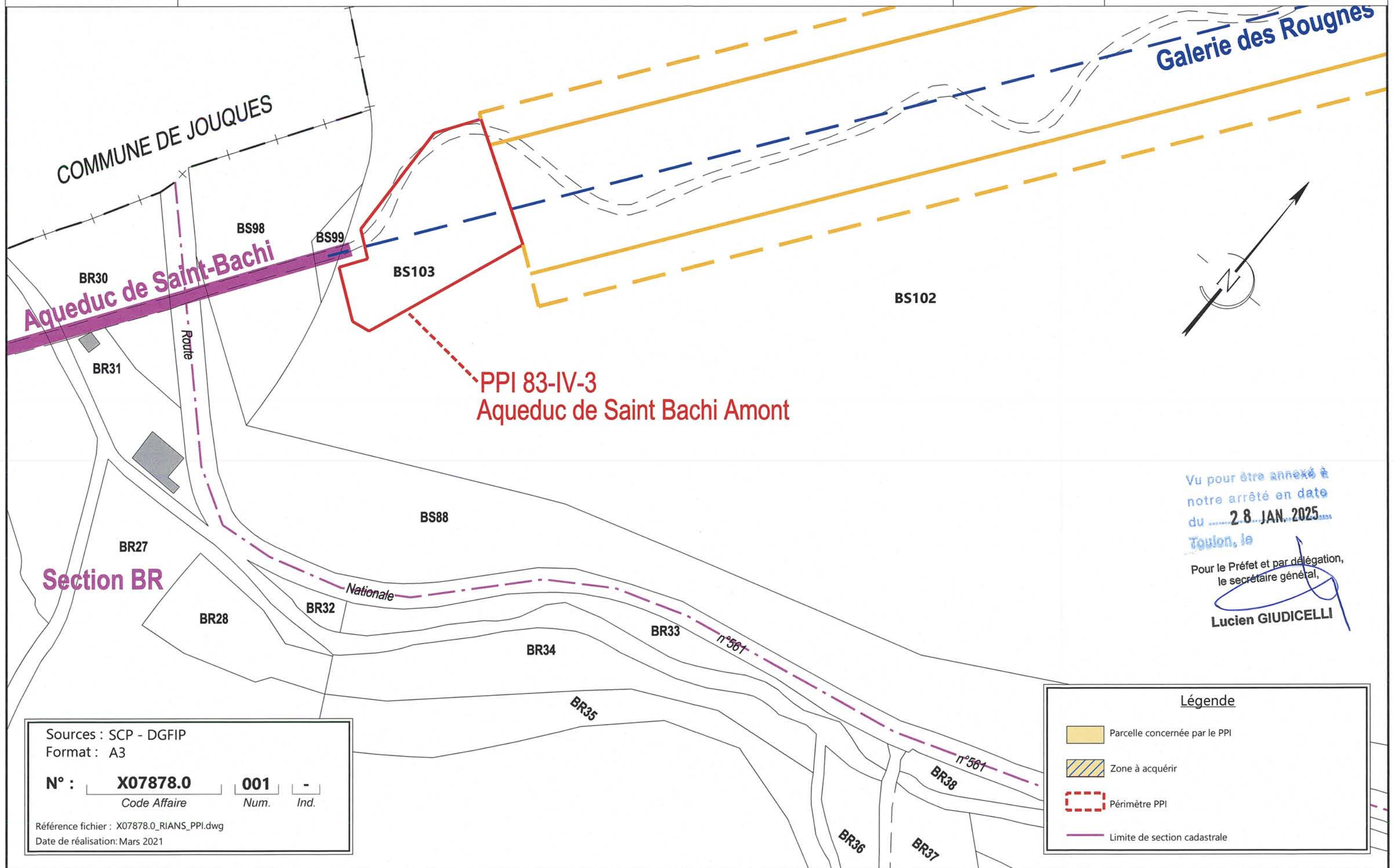


PPI 83-IV-3 - Aqueduc de Saint Bachi Amont - Parcelle BS 103 - Commune de Rians

Echelle : 1/1000



Société du Canal de Provence
et d'aménagement de la région provençale
Le Tholonet - CS 70064 - 13182 Aix-en-Provence CEDEX 5
Tel : 04 42 66 70 00 - www.canal-de-provence.com



Vu pour être annexé à
notre arrêté en date
du **28 JAN 2025**
Toulon, le

Pour le Préfet et par délégation,
le secrétaire général,
Lucien GIUDICELLI

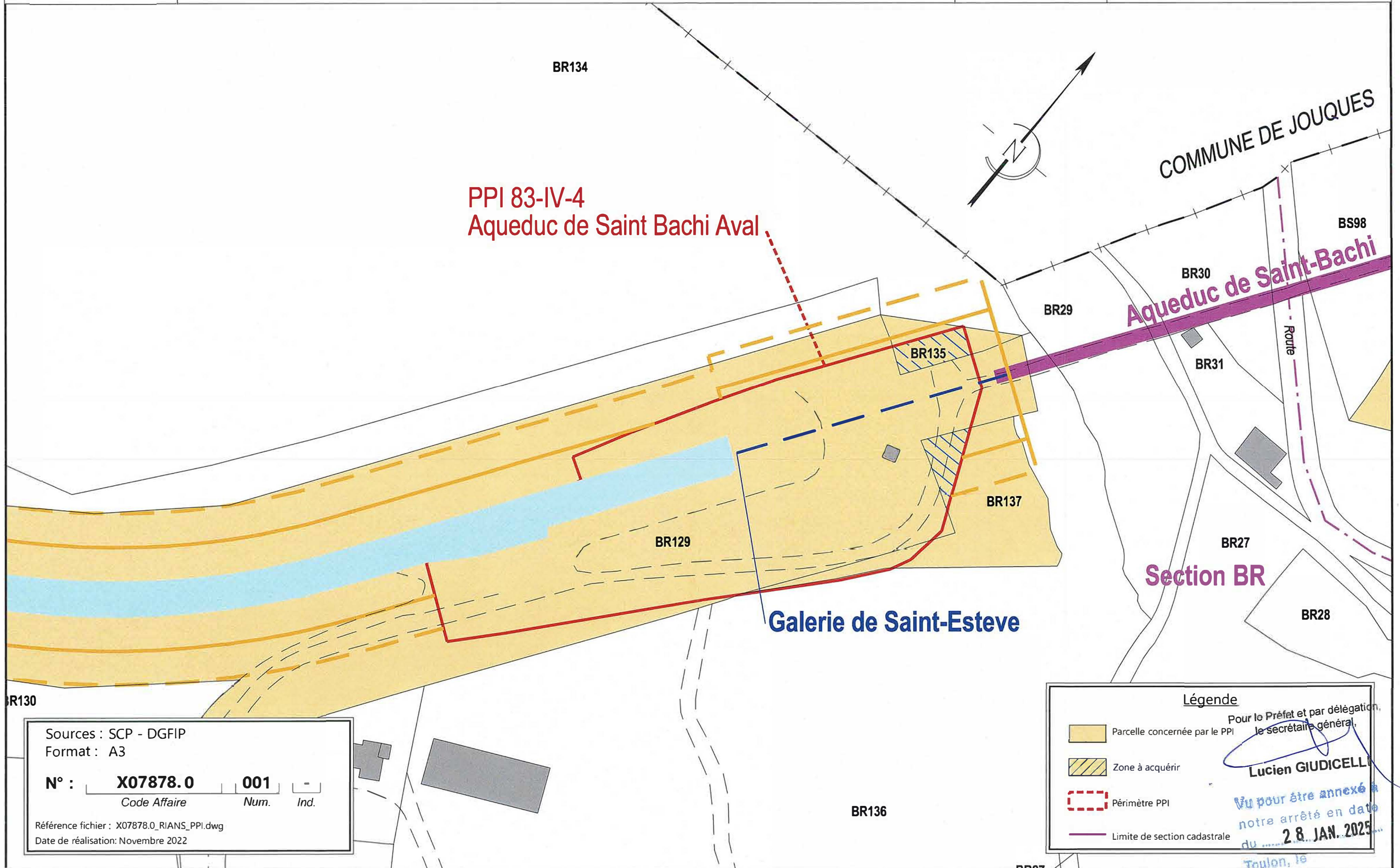

Sources : SCP - DGFIP
Format : A3

N° : **X07878.0** **001** **-**
Code Affaire Num. Ind.

Référence fichier : X07878.0_RIANS_PPI.dwg
Date de réalisation: Mars 2021

Légende

- Parcelle concernée par le PPI
- Zone à acquérir
- Périmètre PPI
- Limite de section cadastrale



Sources : SCP - DGFIP
Format : A3

N° : **X07878.0** **001** -
Code Affaire Num. Ind.

Référence fichier : X07878.0_RIANS_PPI.dwg
Date de réalisation: Novembre 2022

Légende

- Parcelle concernée par le PPI
- Zone à acquérir
- Périmètre PPI
- Limite de section cadastrale

Pour le Préfet et par délégation,
le secrétaire général.

Lucien GIUDICELLI

Vu pour être annexé à
notre arrêté en date
du **28 JAN. 2025**
Toulon, le

ETAT PARCELLAIRE DU PERIMETRE DE PROTECTION IMMEDIATE


Maître d'Ouvrage : SOCIETE DU CANAL DE PROVENCE
 Terrains situés sur la commune de : ROUGIERS (83)

| Commune | Section | N° | Lieu-dit | Nature | Superficie totale (m²) | Emprise PPI (m²) | Reliquat hors PPI (m²) | Propriétaires | Titre de propriété | Origine de propriété |
|----------------|---------|------|--------------|--------|------------------------|------------------|------------------------|--|--------------------|--|
| ROUGIERS (110) | A | 0710 | LES GYPIERES | SOL | 17 640 | 748 | 16 892 | SOCIETE DU CANAL DE PROVENCE ET D AMENAGEMENT DE LA REGION PROVENÇALE SIREN 057 813 131 LE THOLONET CS 70064 13182 - AIX EN PROVENCE CEDEX 5 | P | Acte complémentaire le 28/09/2006 Maître LOISEAU, publié le 23/10/2006 Volume 2006P n°11369 Attestation rectificative le 15/12/2006 Maître LOISEAU, publié le 26/12/2006 Volume 2006P n°13674 |
| ROUGIERS (110) | A | 0740 | LES POUASPES | SOL | 1 010 | 367 | 643 | | | |
| ROUGIERS (110) | A | 0746 | LES POUASPES | SOL | 5 330 | 543 | 4 787 | | | |
| ROUGIERS (110) | A | 0747 | LES POUASPES | SOL | 400 | 48 | 352 | | | |

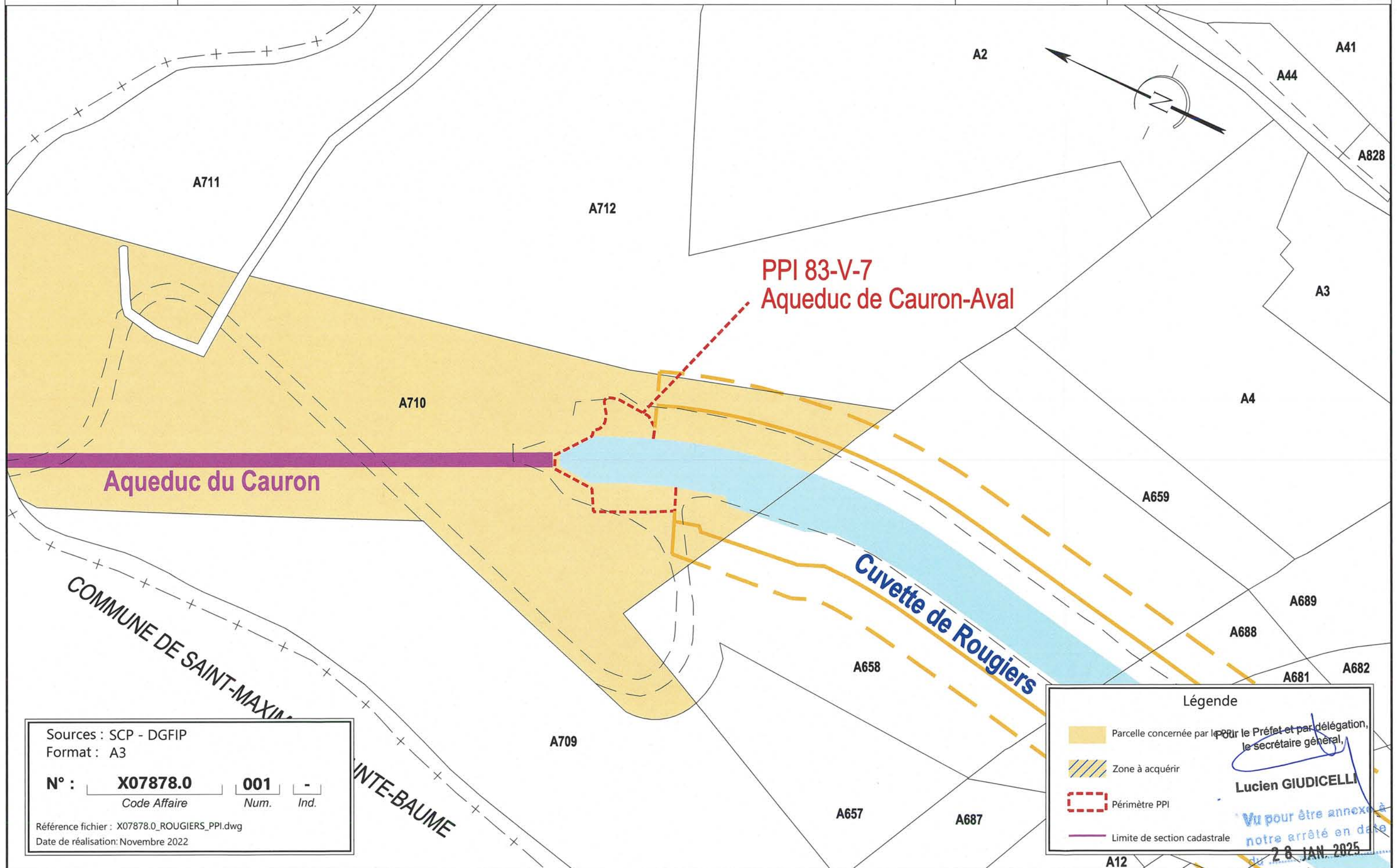


PPI 83-V-7 - Aqueduc de Cauron Aval - Parcelle A 710 - Commune de Rougiers

Echelle : 1/1000



Société du Canal de Provence
et d'aménagement de la région provençale
Le Tholonet - CS 70064 - 13182 Aix-en-Provence CEDEX 5
Tel : 04 42 66 70 00 - www.canal-de-provence.com



Sources : SCP - DGFIP
Format : A3

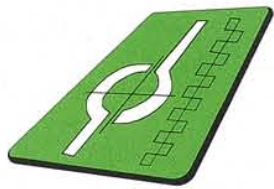
N° : **X07878.0** **001** **-**
Code Affaire Num. Ind.

Référence fichier : X07878.0_ROUGIERS_PPI.dwg
Date de réalisation: Novembre 2022

Légende

- Parcelle concernée par le PPI
- Zone à acquérir
- Périmètre PPI
- Limite de section cadastrale

Lucien GIUDICELLI
Vu pour être annexé à notre arrêté en date du **28 JAN. 2025**
Toulon, le

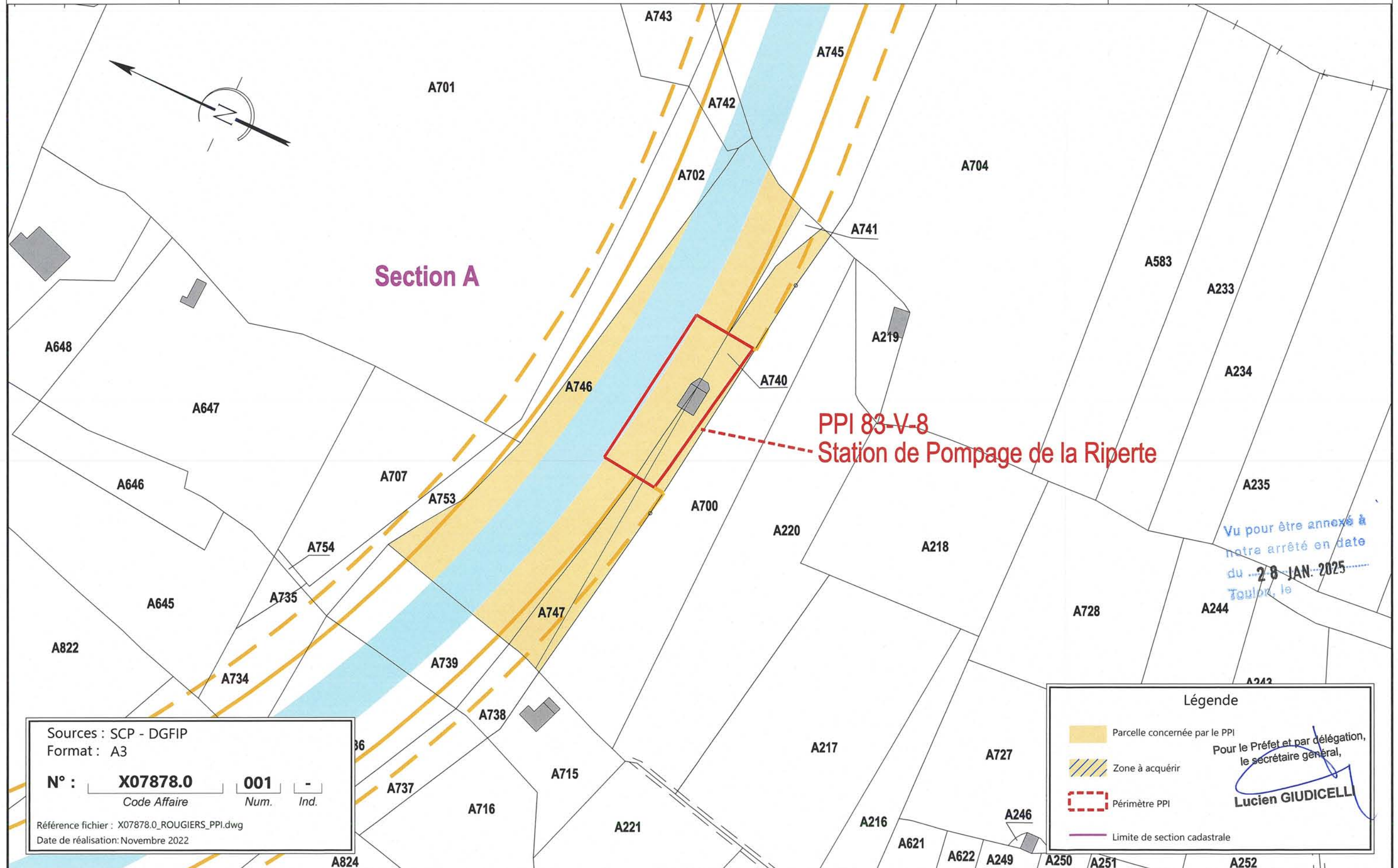


PPI 83-V-8 - Station de pompage de la Riperte - Parcelles A 740-746-747 - Commune de Rougiers

Echelle : 1/1000



Société du Canal de Provence
et d'aménagement de la région provençale
Le Tholonet - CS 70064 - 13182 Aix-en-Provence CEDEX 5
Tel : 04 42 66 70 00 - www.canal-de-provence.com



Sources : SCP - DGFIP
Format : A3

N° : **X07878.0** **001** -
Code Affaire Num. Ind.

Référence fichier : X07878.0_ROUGIERS_PPI.dwg
Date de réalisation: Novembre 2022

Légende

- Parcelle concernée par le PPI
- Zone à acquérir
- Périmètre PPI
- Limite de section cadastrale

Pour le Préfet et par délégation,
le secrétaire général,
Lucien GIUDICELLI

ETAT PARCELLAIRE DU PERIMETRE DE PROTECTION IMMEDIATE

Maître d'Ouvrage : SOCIETE DU CANAL DE PROVENCE

Terrains situés sur la commune de : SAINT CYR SUR MER (83)

| Commune | Section | N° | Lieu-dit | Nature | Superficie totale (m²) | Emprise PPI (m²) | Reliquat hors PPI (m²) | Propriétaires | Titre de propriété | Origine de propriété |
|-------------------|---------|----|------------------------|--------|------------------------|------------------|------------------------|--|--------------------|--|
| SAINT CYR SUR MER | BD | 40 | RAMPALE | SOL | 311 | 311 | 0 | SOCIETE DU CANAL DE PROVENCE ET D AMENAGEMENT DE LA REGION PROVENÇALE SIREN 057 813 131 LE THOLONET CS 70064 13182 - AIX EN PROVENCE CEDEX 5 | | BD40 : Acquisition le 01/07/1978 Maître BINI, publiée le 17/07/1978 Volume 2832 n°6 |
| SAINT CYR SUR MER | DZ | 65 | RTE DEPARTEMENTALE 559 | SOL | 7 578 | 4 003 | 3 575 | | | DZ65 : Acquisition du 30/01/1981 Maître SANSEAU publiée le 05/03/1981 Volume 4119 n° 10 et du 17/03/1981 Maître BINI publiée le 07/04/1981 Volume 4171 n° 11 |

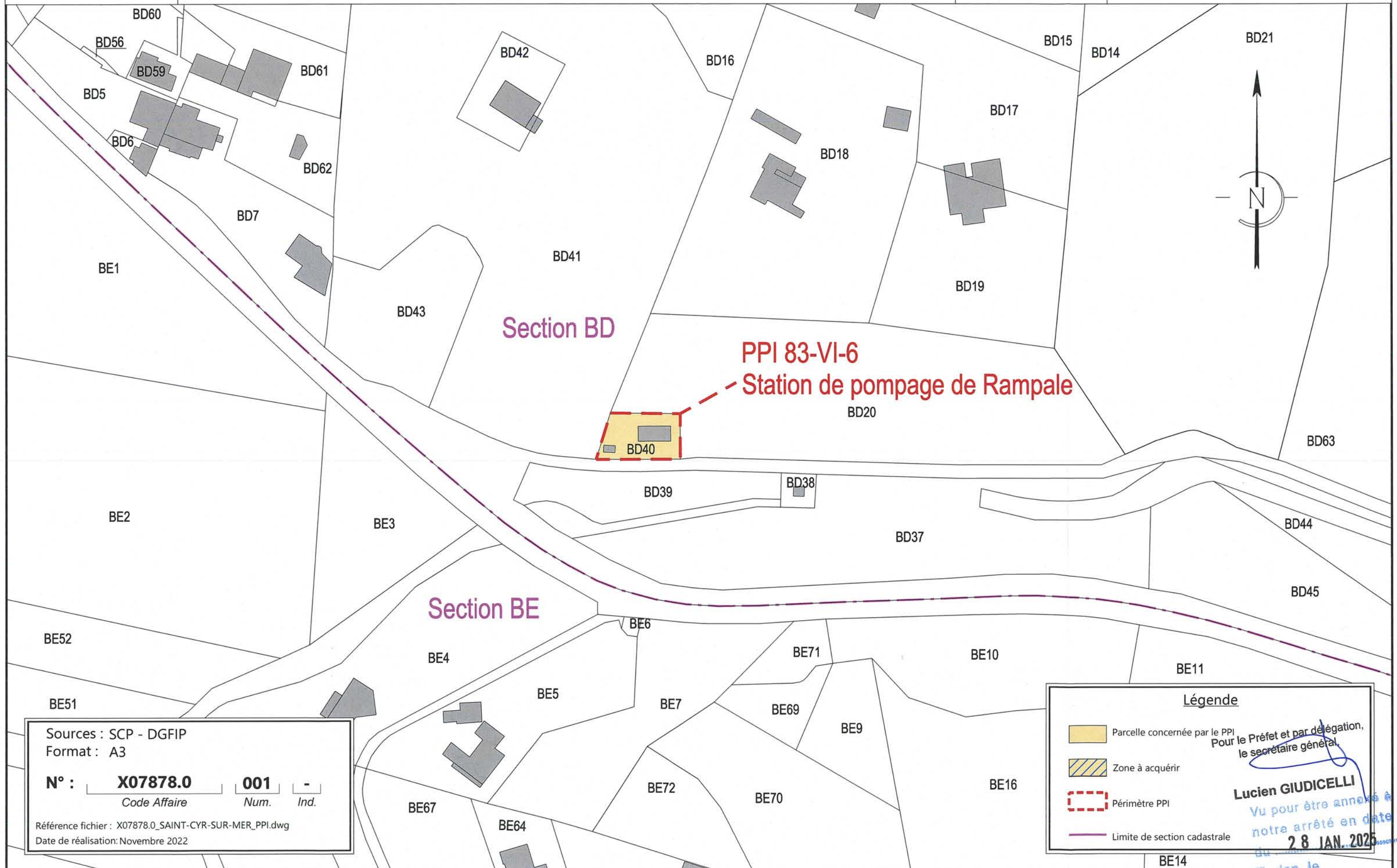


PPI 83-VI-6 Station de pompage de Rampale - Parcelle BD 40 - Commune de Saint Cyr sur Mer

Echelle : 1/1000



Société du Canal de Provence
et d'aménagement de la région provençale
Le Tholonet - CS 70064 - 13182 Aix-en-Provence CEDEX 5
Tel : 04 42 66 70 00 - www.canal-de-provence.com



Sources : SCP - DGFIP
Format : A3
N° : **X07878.0** **001** -
Code Affaire Num. Ind.
Référence fichier : X07878.0_SAINT-CYR-SUR-MER_PPI.dwg
Date de réalisation: Novembre 2022

Légende


- Parcelle concernée par le PPI Pour le Préfet et par délégation, le secrétaire général.
- Zone à acquérir
- Périmètre PPI
- Limite de section cadastrale

Lucien GIUDICELLI
Vu pour être annexé à
notre arrêté en date
28 JAN. 2025
du
Toulon, le

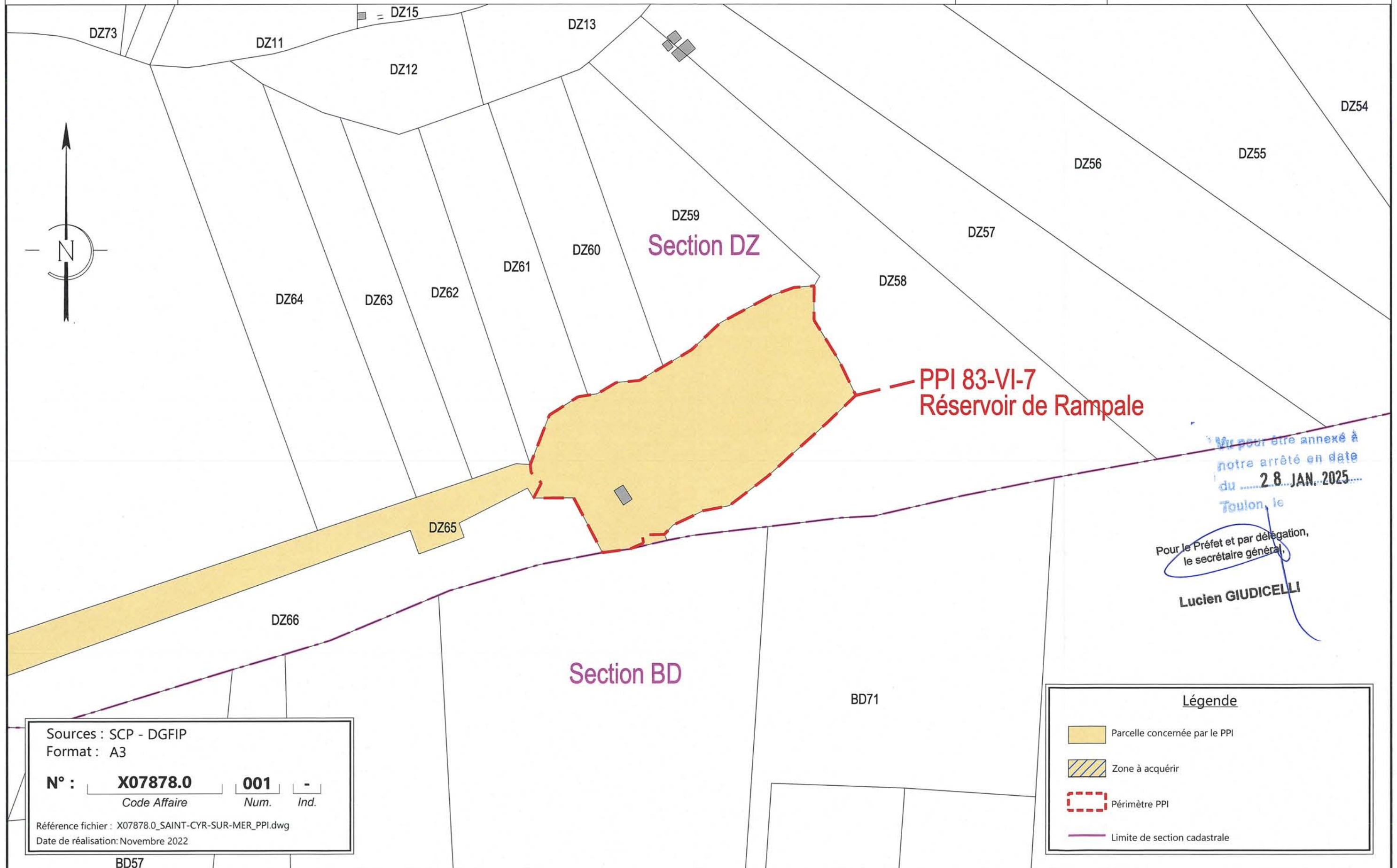


PPI 83-VI-7 Réservoir de Rampale - Parcelle DZ 65 - Commune de Saint Cyr sur Mer

Echelle : 1/1000



Société du Canal de Provence
et d'aménagement de la région provençale
Le Tholonet - CS 70064 - 13182 Aix-en-Provence CEDEX 5
Tel : 04 42 66 70 00 - www.canal-de-provence.com



Merci pour être annexé à
notre arrêté en date
du 28 JAN. 2025
Toulon, le

Pour le Préfet et par délégation,
le secrétaire général,

Lucien GIUDICELLI


Sources : SCP - DGFIP
Format : A3
N° : **X07878.0** **001** -
Code Affaire Num. Ind.
Référence fichier : X07878.0_SAINTE-CYR-SUR-MER_PPI.dwg
Date de réalisation: Novembre 2022

Légende

- Parcelle concernée par le PPI
- Zone à acquérir
- Périmètre PPI
- Limite de section cadastrale


ETAT PARCELLAIRE DU PERIMETRE DE PROTECTION IMMEDIATE

| Commune | Section | N° | Lieu-dit | Nature | Superficie totale (m²) | Emprise PPI (m²) | Reliquat hors PPI (m²) | Propriétaires | Titre de propriété | Origine de propriété |
|--|---------|------|--------------|--------|------------------------|------------------|------------------------|--|--------------------|--|
| SAINT-MAXIMIN-LA-SAINTE-BAUME [116] | AS | 0148 | CHEMIN D AIX | SOL | 4 095 | 783 | 3 312 | SOCIETE DU CANAL DE PROVENCE ET D AMENAGEMENT DE LA REGION PROVENÇALE SIREN 057 813 131 LE THOLONET CS 70064 13182 - AIX EN PROVENCE CEDEX 5 | P | Acquisition du 05/11/1977, Me CHAILAN, publiée le 02/12/1977 Volume 1811 n° 14 |
| SAINT-MAXIMIN-LA-SAINTE-BAUME [116] | AS | 0152 | CHEMIN D AIX | SOL | 3 270 | 25 | 3 245 | | | Acquisition du 05/08/1976, Me LOISEAU publiée le 06/08/1976 Volume 1437 n° 19 |
| SAINT-MAXIMIN-LA-SAINTE-BAUME [116] | AS | 0153 | CHEMIN D AIX | SOL | 4 185 | 2 100 | 2 085 | | | Acquisition du 04/03/1970, Me SILVY publiée le 09/04/1970 Volume 3690 n° 9 |
| SAINT-MAXIMIN-LA-SAINTE-BAUME [116] | AS | 0154 | CHEMIN D AIX | SOL | 3 385 | 60 | 3 325 | | | Acquisition du 05/08/1976, Me LOISEAU publiée le 06/08/1976 Volume 1437 n° 19 |
| SAINT-MAXIMIN-LA-SAINTE-BAUME [116] | AS | 0173 | CHEMIN D AIX | SOL | 602 | 455 | 147 | | | Acquisition du 03/04/1971, Me SILVY publiée le 21/09/1971 Volume 128 n° 31 |
| SAINT-MAXIMIN-LA-SAINTE-BAUME [116] | BS | 0198 | REVAUTE | SOL | 1 390 | 124 | 1 266 | | | Acquisition du 03/05/1972, Me SILVY publiée le 21/06/1972 Volume 285 n° 6 |
| SAINT-MAXIMIN-LA-SAINTE-BAUME [116] | BS | 0199 | REVAUTE | SOL | 6 135 | 2 758 | 3 377 | | | Acquisition du 30/06/1972, Me SILVY publiée le 01/08/1972 Volume 307 n° 31 |
| SAINT-MAXIMIN-LA-SAINTE-BAUME [116] | BV | 0186 | LA ROUVIERE | SOL | 1 080 | 149 | 931 | | | Acquisition du 19/10/1972, Me SILVY publiée le 24/07/1974 Volume 777 n° 11 |
| SAINT-MAXIMIN-LA-SAINTE-BAUME [116] | BV | 0198 | LA ROUVIERE | SOL | 13 505 | 339 | 13 166 | | | Acquisition du 22/03/1972, Me SILVY publiée le 12/04/1972 Volume 245 n° 27 |
| SAINT-MAXIMIN-LA-SAINTE-BAUME [116] | AS | 265 | CHEMIN D AIX | SOL | 1 126 | 117 | 1 009 | | | Acquisition du 10/04/2024, acte administratif publié le 06/05/2024 Volume 8304 P 2024 n°9307 |

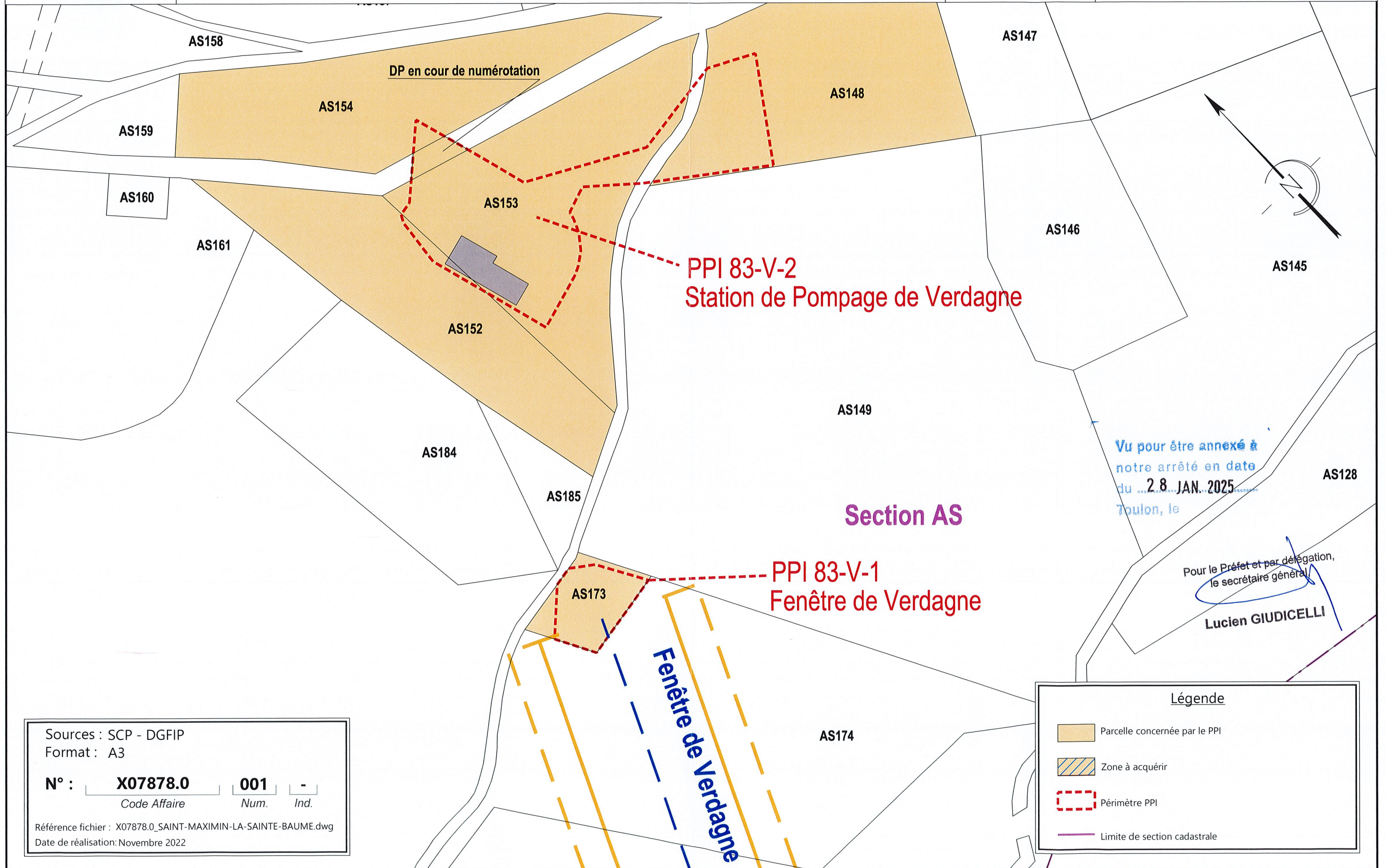


PPI 83-V-1 - Fenêtre de Verdagne - Parcelle AS 173
PPI 83-V-2 - Station de Pompage de Verdagne - Parcelles AS 148-152-153-154
Commune de Saint-Maximin-la-Sainte-Baume

Echelle : 1/1000



Société du Canal de Provence
 et d'aménagement de la région provençale
 Le Tholonet - CS 70064 - 13182 Aix-en-Provence CEDEX 5
 Tel : 04 42 66 70 00 - www.canal-de-provence.com



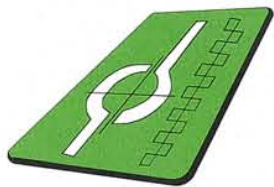
Sources : SCP - DGFIP
 Format : A3

N° : **X07878.0** **001** -
 Code Affaire Num. Ind.

Référence fichier : X07878.0_SAINTE-MAXIMIN-LA-SAINTE-BAUME.dwg
 Date de réalisation: Novembre 2022


Légende

- Parcelle concernée par le PPI
- Zone à acquérir
- Périmètre PPI
- Limite de section cadastrale

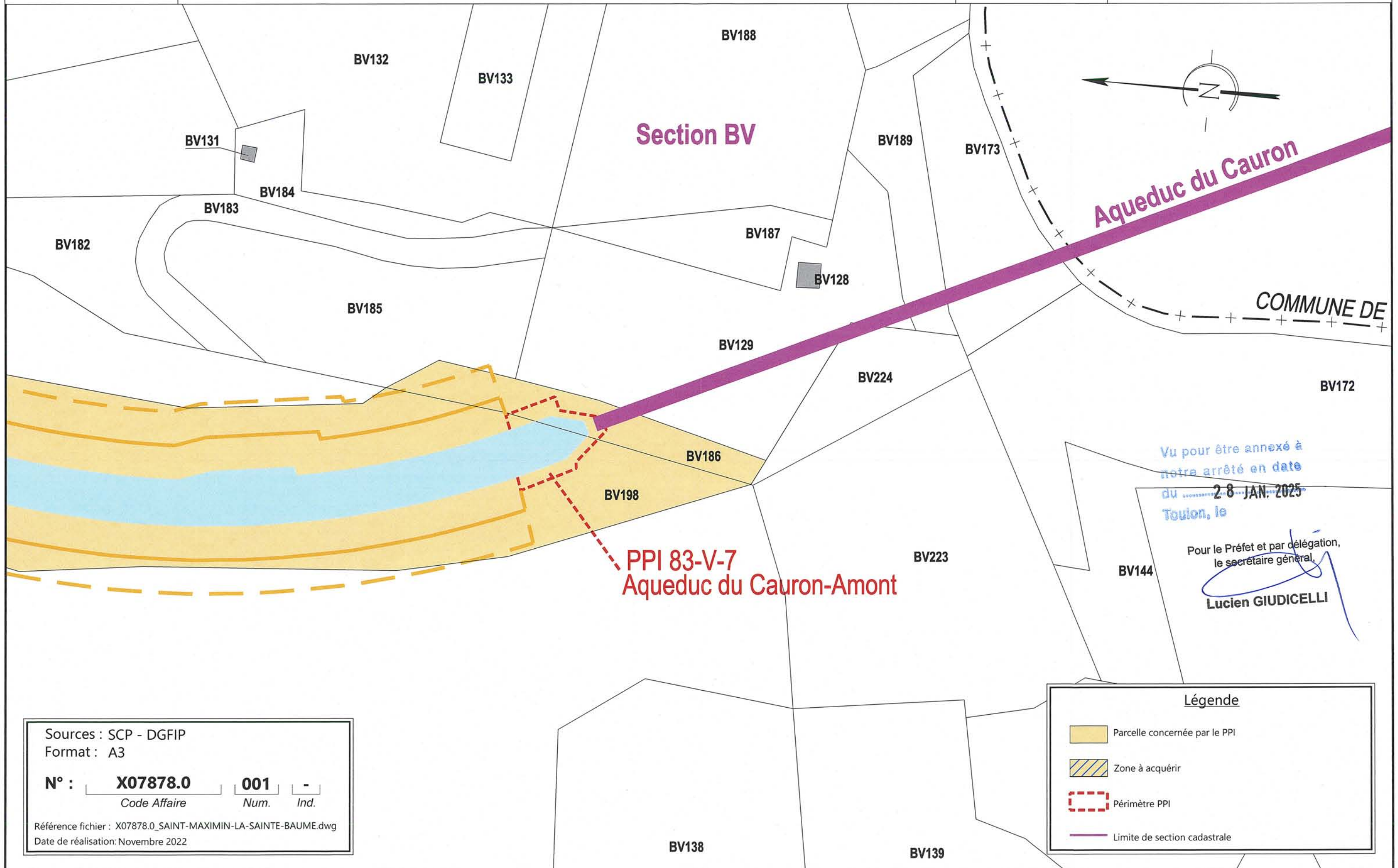


PPI 83-V-7 - Aqueduc du Cauron - Parcelles BV 186-198
Commune de Saint-Maximin-la-Sainte-Baume

Echelle : 1/1000



Société du Canal de Provence
 et d'aménagement de la région provençale
 Le Tholonet - CS 70064 - 13182 Aix-en-Provence CEDEX 5
 Tel : 04 42 66 70 00 - www.canal-de-provence.com



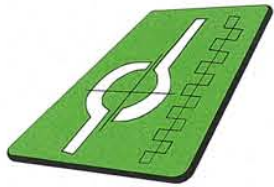
Vu pour être annexé à
 notre arrêté en date
 du **28 JAN 2025**
 Toulon, le

Pour le Préfet et par délégation,
 le secrétaire général,
Lucien GIUDICELLI

Sources : SCP - DGFIP
 Format : A3


N° : **X07878.0** **001** **-**
 Code Affaire Num. Ind.

Référence fichier : X07878.0_SAINTE-MAXIMIN-LA-SAINTE-BAUME.dwg
 Date de réalisation: Novembre 2022

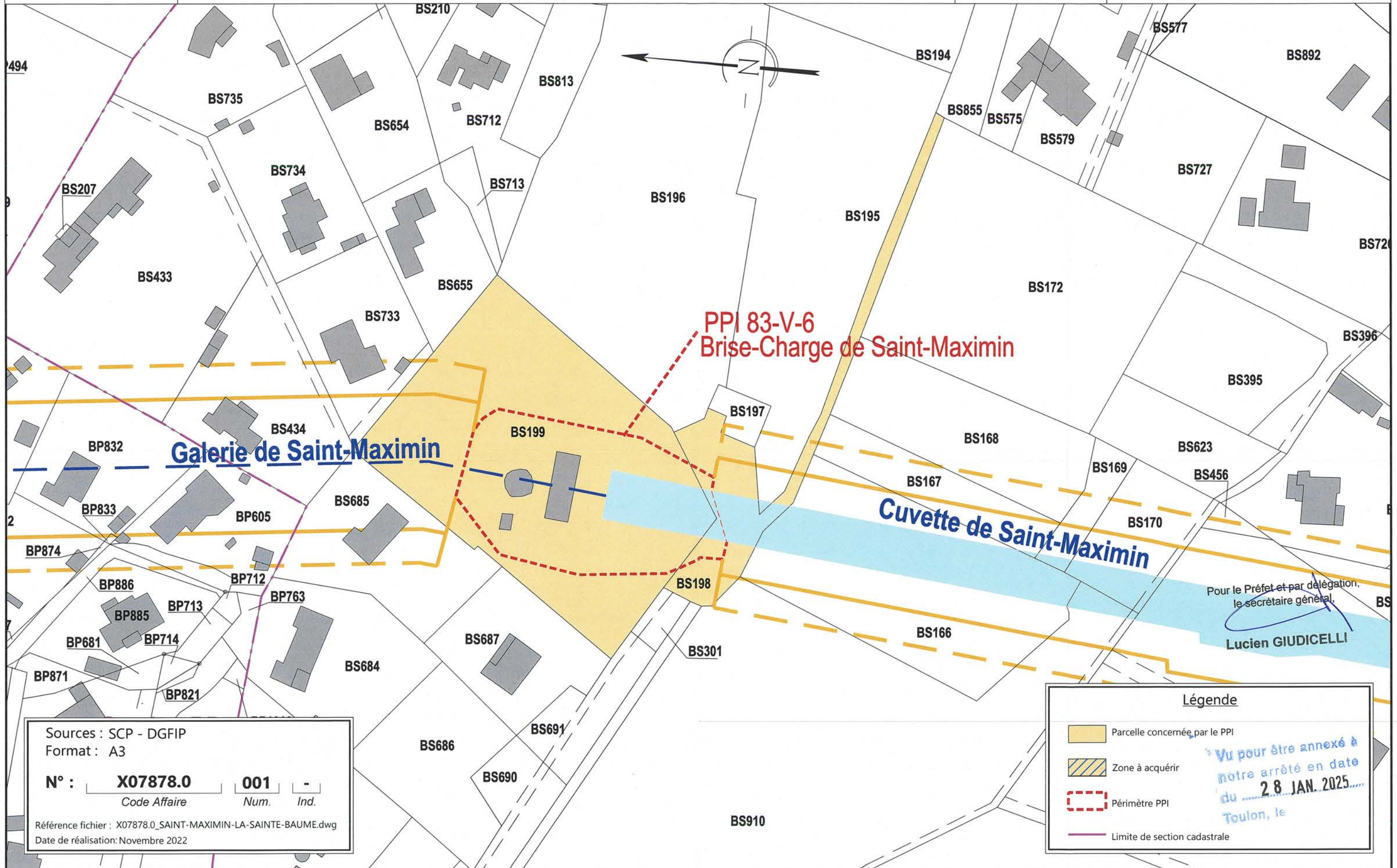


PPI 83-V-6 - Brise-charge de Saint Maximin - Parcelles BS 198-199
Commune de Saint-Maximin-la-Sainte-Baume

Echelle : 1/1000



Société du Canal de Provence
 et d'aménagement de la région provençale
 Le Tholonet - CS 70064 - 13182 Aix-en-Provence CEDEX 5
 Tel : 04 42 66 70 00 www.canal-de-provence.com



PPI 83-V-6
Brise-Charge de Saint-Maximin

Galerie de Saint-Maximin

Cuvette de Saint-Maximin

Pour le Préfet et par délégation,
 le secrétaire général,
Lucien GIUDICELLI

Sources : SCP - DGFIP
 Format : A3
N° : X07878.0 **001** -
 Code Affaire Num. Ind.
 Référence fichier : X07878.0_SAINTE-MAXIMIN-LA-SAINTE-BAUME.dwg
 Date de réalisation: Novembre 2022

Légende

- Parcelle concernée par le PPI
- Zone à acquérir
- Périmètre PPI
- Limite de section cadastrale

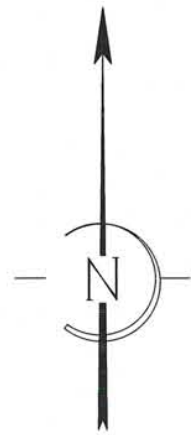
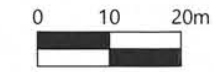
*Vu pour être annexé à
 notre arrêté en date
 du 28 JAN. 2025
 Toulon, le*

ETAT PARCELLAIRE DU PERIMETRE DE PROTECTION IMMEDIATE

Maître d'Ouvrage : SOCIETE DU CANAL DE PROVENCE

Terrains situés sur la commune de : SAINTE MAXIME (83)

| Commune | Section | N° | Lieu-dit | Nature | Superficie totale (m²) | Emprise PPI (m²) | Reliquat hors PPI (m²) | Propriétaires | Titre de propriété | Origine de propriété |
|---------------|---------|-----|----------|---------|------------------------|------------------|------------------------|--|--------------------|--|
| SAINTE MAXIME | D | 268 | BEUCAS | TAILLIS | 6 600 | 4 900 | 1 700 | SOCIETE DU CANAL DE PROVENCE ET D AMENAGEMENT DE LA REGION PROVENÇALE SIREN 057 813 131 LE THOLONET CS 70064 13182 - AIX EN PROVENCE CEDEX 5 | P | Acquisition du 05/06/2014 Maître BRINES publiée le 20/06/2014 Volume 2014P n° 6459 |



COMMUNE DU PLAN-DE-LA-TOUR

Section D

PPI 83-VIII-7
Réservoir de Beaucas

Vu pour être annexé à
notre arrêté en date
du 28 JAN. 2025
Toulon, le

Pour le Préfet et par délégation,
le secrétaire général,

Lucien GIUDICELLI

Sources : SCP - DGFIP
Format : A3
N° : **X07878.0** **001** -
Code Affaire Num. Ind.
Référence fichier : X07878.0_SAINTE-MAXIME_PPI.dwg
Date de réalisation: Novembre 2022

Légende

- Parcelle concernée par le PPI
- Zone à acquérir
- Périmètre PPI
- Limite de section cadastrale

ETAT PARCELLAIRE DU PERIMETRE DE PROTECTION IMMEDIATE

Maître d'Ouvrage : SOCIETE DU CANAL DE PROVENCE

Terrains situés sur la commune de : SANARY SUR MER (83)

| Commune | Section | N° | Lieu-dit | Nature | Superficie totale (m²) | Emprise PPI (m²) | Reliquat hors PPI (m²) | Propriétaires | Titre de propriété | Origine de propriété |
|----------------|---------|------|----------|--------------------------|------------------------|------------------|------------------------|---|--------------------|--|
| SANARY SUR MER | AE | 1056 | LA PIOLE | SOL TER. AGREM ENT | 6 967 | 2 972 | 3 995 | SOCIETE DU CANAL DE PROVENCE ET D AMENAGEMENT DE LA REGION PROVENÇALE SIREN 057 813 131 LE THOLONET CS 70064 13182 - AIX EN PROVENCE CEDEX 5 | P | Acquisition du 18/06/1979 Maître GRANET publiée le 25/07/1979 Volume 3259 n° 5 |



AB217

Section AB

AB204

AE897

PPI 83-VI-13
Réservoir de Sainte Ternide

AE832

AE896

AE1055

AE731

AE1054

Section AE

AE1057

AE1056

Vu pour être annexé à
notre arrêté en date
du 28 JAN. 2025
Toulon, le

Pour le Préfet et par délégation,
le secrétaire général,

LUCIEN GIUDICELLI

AE15

AE14

AE608

AE4

AE647

AE732

AE100

AE853

AE99

AE532

AE531

AE854

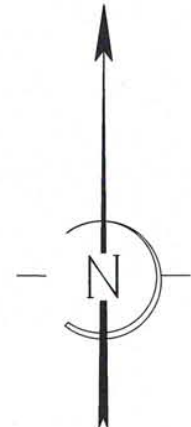
Sources : SCP - DGFIP
Format : A3

N° : **X07878.0** **001** -
Code Affaire Num. Ind.

Référence fichier : X07878.0_SANARY_PPI.dwg
Date de réalisation: Novembre 2022

Légende

- Parcelle concernée par le PPI
- Zone à acquérir
- Périmètre PPI
- Limite de section cadastrale



ETAT PARCELLAIRE DU PERIMETRE DE PROTECTION IMMEDIATE

Maître d'Ouvrage : SOCIETE DU CANAL DE PROVENCE

Terrains situés sur la commune de : SIGNES (83)

| Commune | Section | N° | Lieu-dit | Nature | Superficie totale (m²) | Emprise PPI (m²) | Reliquat hors PPI (m²) | Propriétaires | Titre de propriété | Origine de propriété |
|---------|---------|------|------------------|--------|------------------------|------------------|------------------------|--|--------------------|---|
| SIGNES | H | 619 | SAINTE CROIX | FUTAIE | 9 948 | 3 789 | 6 159 | SOCIETE DU CANAL DE PROVENCE ET D AMENAGEMENT DE LA REGION PROVENÇALE SIREN 057 813 131 LE THOLONET CS 70064 13182 - AIX EN PROVENCE CEDEX 5 | P | Acquisition du 13/03/2013 Me BADIA publiée le 26/03/2013 Volume 2013P n° 2907 |
| SIGNES | C | 810 | PEY CHRESTIAN | SOL | 3 430 | 220 | 3 210 | SOCIETE DU CANAL DE PROVENCE ET D AMENAGEMENT DE LA REGION PROVENÇALE SIREN 057 813 131 LE THOLONET CS 70064 13182 - AIX EN PROVENCE CEDEX 5 | P | Acquisition des 01 et 15/03/1974 Me FOUQUET publiée le 10/04/1974 Volume 1254 n° 14 |
| SIGNES | C | 1011 | LES COMBES | SOL | 14 697 | 434 | 14 263 | SOCIETE DU CANAL DE PROVENCE ET D AMENAGEMENT DE LA REGION PROVENÇALE SIREN 057 813 131 LE THOLONET CS 70064 13182 - AIX EN PROVENCE CEDEX 5 | P | Expropriation publiée le 11/10/1972 Volume 735 n° 22 |
| SIGNES | C | 1014 | LA MALE GOUARGHE | SOL | 15 400 | 2 190 | 13 210 | SOCIETE DU CANAL DE PROVENCE ET D AMENAGEMENT DE LA REGION PROVENÇALE SIREN 057 813 131 LE THOLONET CS 70064 13182 - AIX EN PROVENCE CEDEX 5 | P | Acquisition du 12/10/1966 Me RIBEYRE publiée le 04/04/1973 Volume 887 n°12 |
| SIGNES | D | 118 | DUBLIOU | SOL | 63 515 | 1 414 | 62 101 | SOCIETE DU CANAL DE PROVENCE ET D AMENAGEMENT DE LA REGION PROVENÇALE SIREN 057 813 131 LE THOLONET CS 70064 13182 - AIX EN PROVENCE CEDEX 5 | P | Acquisition du 06/05/1975 Me COUTON, publiée le 08/07/1975 Volume 1679 n° 17 |

ETAT PARCELLAIRE DU PERIMETRE DE PROTECTION IMMEDIATE

Maître d'Ouvrage : SOCIETE DU CANAL DE PROVENCE
 Terrains situés sur la commune de : SIGNES (83)

| Commune | Section | N° | Lieu-dit | Nature | Superficie totale (m²) | Emprise PPI (m²) | Reliquat hors PPI (m²) | Propriétaires | Titre de propriété | Origine de propriété |
|---------|---------|-----|-----------------|--------|------------------------|------------------|------------------------|--|--------------------|---|
| SIGNES | D | 120 | CALLANT BARRY | DE SOL | 13 605 | 860 | 12 745 | SOCIETE DU CANAL DE PROVENCE ET D AMENAGEMENT DE LA REGION PROVENÇALE SIREN 057 813 131 LE THOLONET CS 70064 13182 - AIX EN PROVENCE CEDEX 5 | P | Acquisition du 19 et 30/04/1974 Me MARTIN, publiée le 04/05/1974 Volume 6027 n° 16 |
| SIGNES | D | 130 | CALLANT BARRY | DE SOL | 41 938 | 2 086 | 39 852 | SOCIETE DU CANAL DE PROVENCE ET D AMENAGEMENT DE LA REGION PROVENÇALE SIREN 057 813 131 LE THOLONET CS 70064 13182 - AIX EN PROVENCE CEDEX 5 | P | Acquisition du 19 et 30/04/1974 Me MARTIN, publiée le 04/05/1974 Volume 6027 n° 16 |
| SIGNES | B | 967 | BRAQUETTI VIEUX | LE SOL | 12 346 | 5 717 | 6 629 | SOCIETE DU CANAL DE PROVENCE ET D AMENAGEMENT DE LA REGION PROVENÇALE SIREN 057 813 131 LE THOLONET CS 70064 13182 - AIX EN PROVENCE CEDEX 5 | P | Parcelle B967 : Acquisition le 14/06/1966 Maître RIBEYRE, publiée le 07/10/1966 Volume 4276 n°8 |

ETAT PARCELLAIRE DU PERIMETRE DE PROTECTION IMMEDIATE

Maître d'Ouvrage : SOCIETE DU CANAL DE PROVENCE

Terrains situés sur la commune de : SIGNES (83)

| Commune | Section | N° | Lieu-dit | Nature | Superficie totale (m²) | Emprise PPI (m²) | Reliquat hors PPI (m²) | Propriétaires | Titre de propriété | Origine de propriété |
|---------|---------|-----|---------------------|--------|------------------------|------------------|------------------------|---|--------------------|--|
| SIGNES | C | 746 | LA MALE GOUARGHE | TERRE | 6 745 | 1 949 | 4 796 | Monsieur JEAN ABRAN, ANDRE JOSEPH, célibataire Né le 13/06/1944 à 083 SIGNES 177 IMP DES QUATRE VENTS 83110 - SANARY SUR MER | P | Donation partage le 04/07/1989 Maître GRANET, publiée le 15/12/1989 Volume 89P n°12315 Attestation rectificative le 02/05/1990 Maître GRANET, publiée le 10/05/1990 Volume 90P n°4097 |

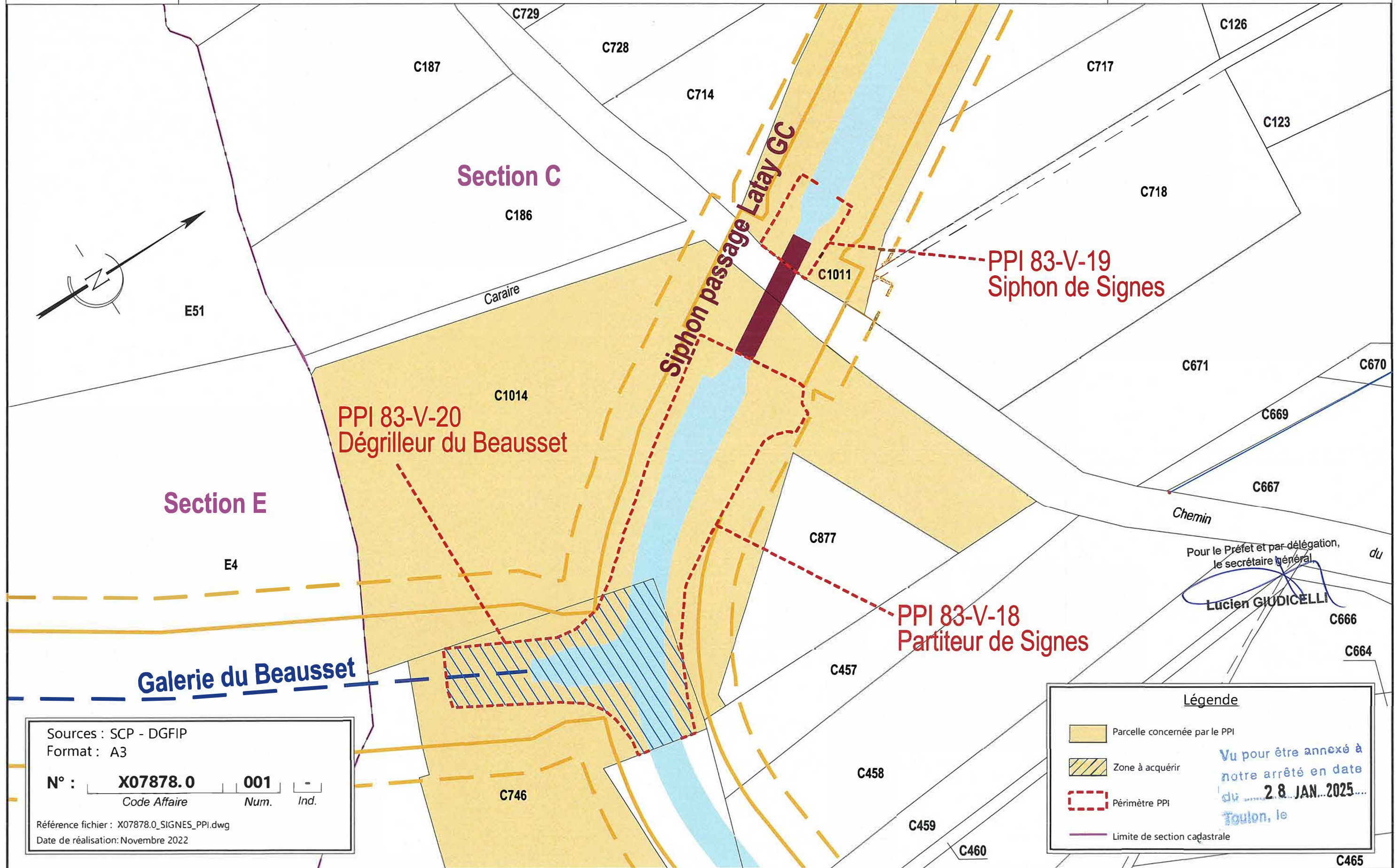


PPI 83-V-19 - Siphon de Signes - Parcelle C 1011
PPI 83-V-18 et 20 - Partiteur de Signes et dégrilleur du Beausset - Parcelle C
746-1014 Commune de Signes

Echelle : 1/1000



Société du Canal de Provence
 et d'aménagement de la région provençale
 Le Tholonet - CS 70064 - 13182 Aix-en-Provence CEDEX 5
 Tél : 04 42 66 70 00 www.canal-de-provence.com




Pour le Préfet et par-délégation,
 le secrétaire général,
 Lucien GIUDICELLI

Sources : SCP - DGFIP
 Format : A3
 N° : **X07878.0** | **001** | -
 Code Affaire | Num. | Ind.
 Référence fichier : X07878.0_SIGNES_PPI.dwg
 Date de réalisation: Novembre 2022

Légende


- Parcelle concernée par le PPI
- Zone à acquérir
- Périmètre PPI
- Limite de section cadastrale

Vu pour être annexé à
 notre arrêté en date
 du **28 JAN 2025**
 Toulon, le

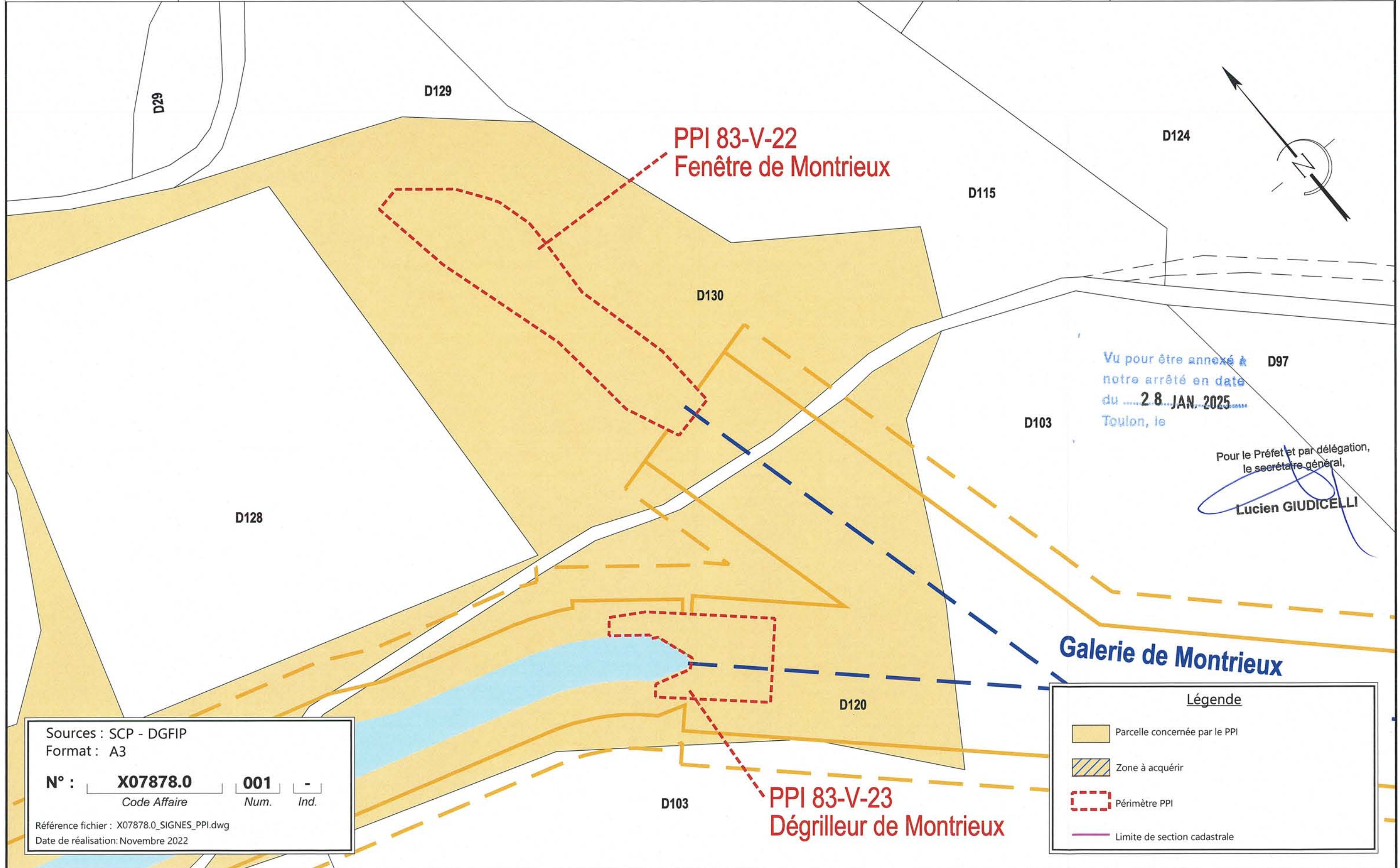


PPI 83-V-22 - Fenêtre de Montrieux - Parcelle D 130
PPI 83-V-23 - Dégrilleur de Montrieux - Parcelle D 120
Commune de Signes

Echelle : 1/1000




Société du Canal de Provence
 et d'aménagement de la région provençale
 Le Tholonet - CS 70064 - 13182 Aix-en-Provence CEDEX 5
 Tel. 04 42 66 70 00 - www.canal-de-provence.com



Sources : SCP - DGFIP
 Format : A3
 N° : **X07878.0** **001** -
 Code Affaire Num. Ind.
 Référence fichier : X07878.0_SIGNES_PPI.dwg
 Date de réalisation: Novembre 2022


Légende

- Parcelle concernée par le PPI
- Zone à acquérir
- Périmètre PPI
- Limite de section cadastrale

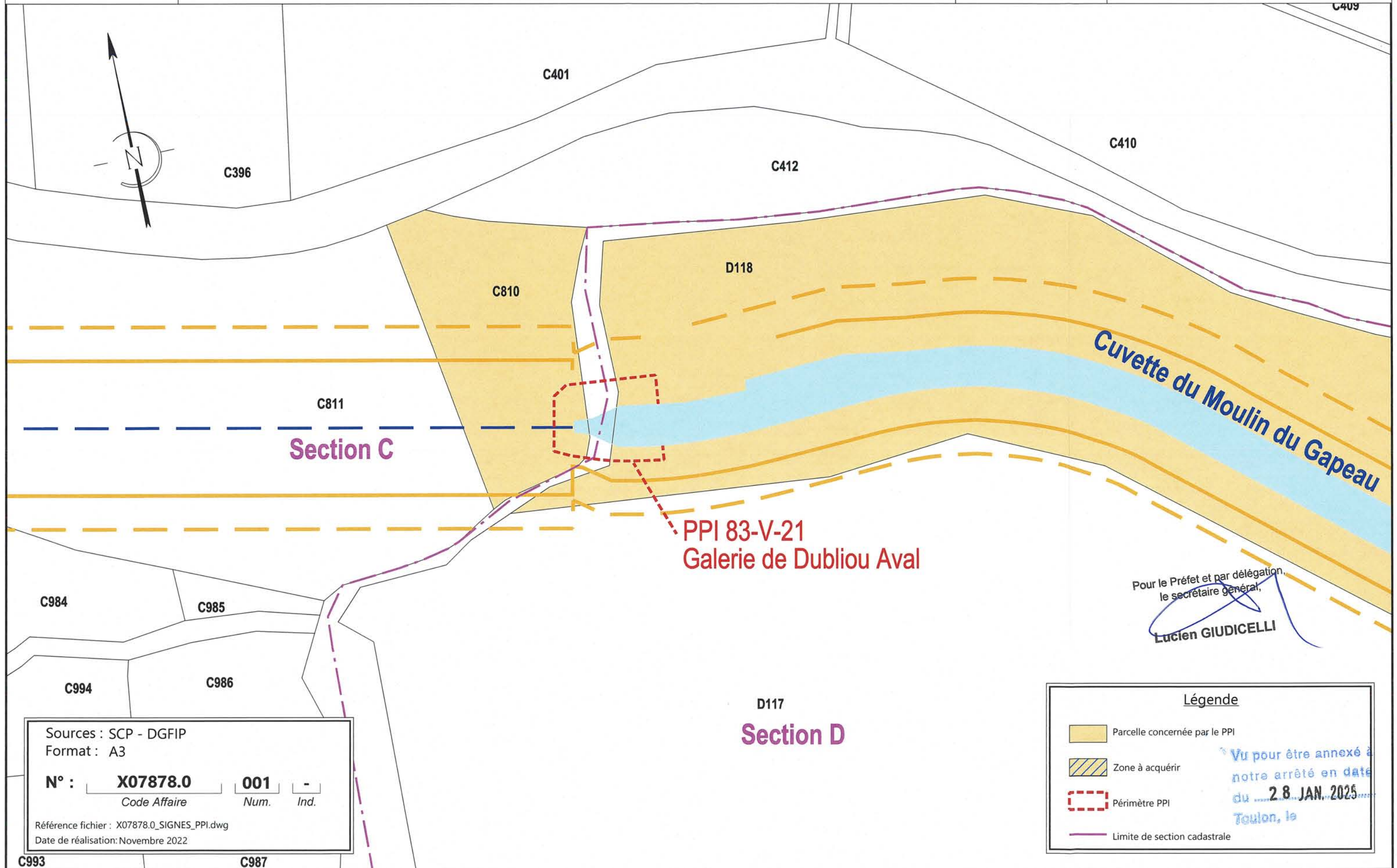


PPI 83-V-21 - Galerie de Dubliou Aval - Parcelles C810 et D118
Commune de Signes

Echelle : 1/1000



Société du Canal de Provence
et d'aménagement de la région provençale
Le Tholonet - CS 70064 - 13182 Aix-en-Provence CEDEX 5
Tel : 04 42 66 70 00 - www.canal-de-provence.com



PPI 83-V-21
Galerie de Dubliou Aval

Pour le Préfet et par délégation,
le secrétaire général,

Lucien GIUDICELLI

Sources : SCP - DGFIP
Format : A3

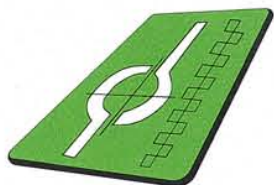
N° : **X07878.0** **001** **-**
Code Affaire Num. Ind.

Référence fichier : X07878.0_SIGNES_PPI.dwg
Date de réalisation: Novembre 2022

Légende


- Parcelle concernée par le PPI
- Zone à acquérir
- Périmètre PPI
- Limite de section cadastrale

Vu pour être annexé à
notre arrêté en date
du **28 JAN. 2025**
Toulon, le

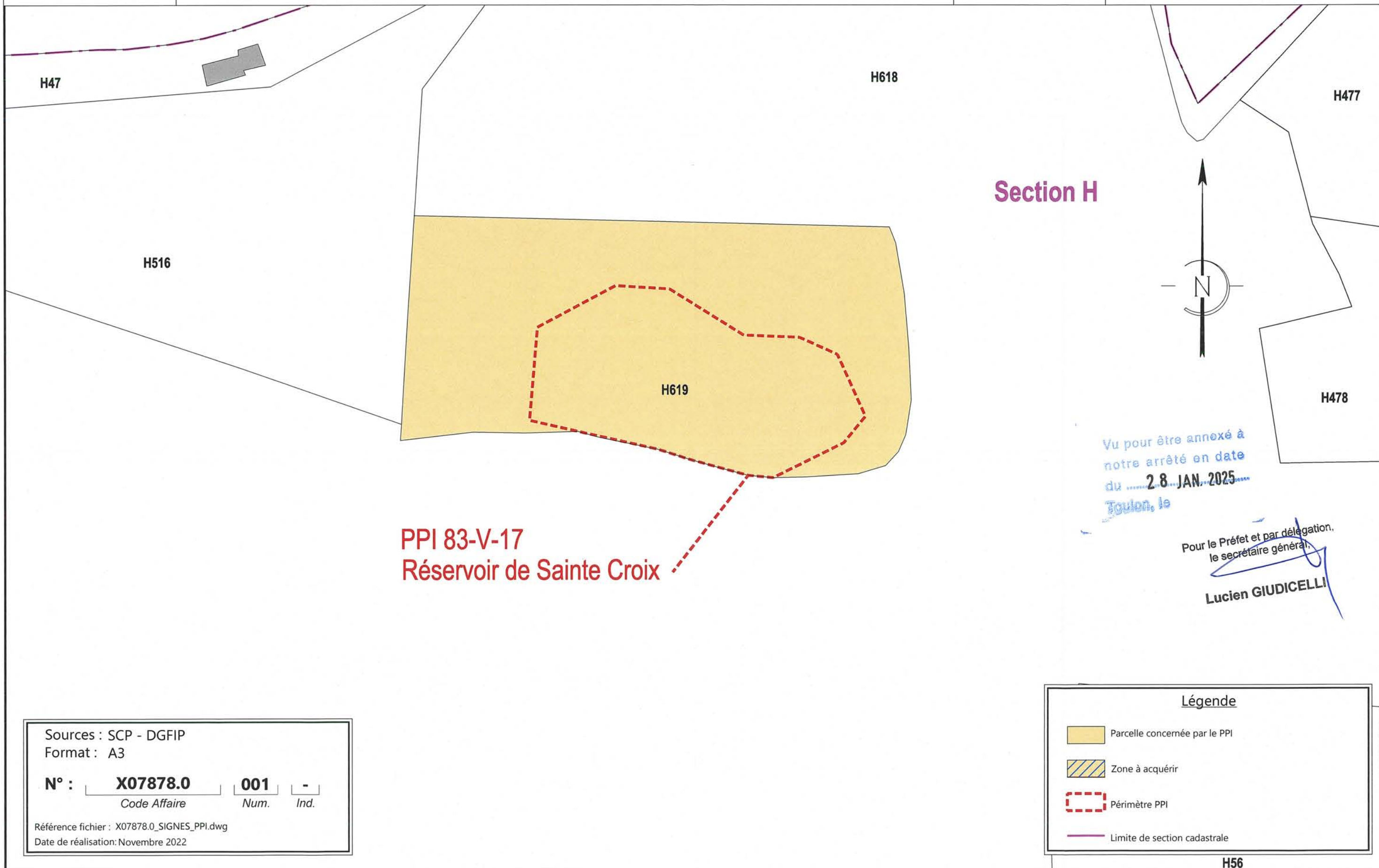


PPI 83-V-17 - Réservoir de Sainte Croix - Parcelle H 619 - Commune de Signes

Echelle : 1/1000



Société du Canal de Provence
et d'aménagement de la région provençale
Le Tholonet - CS 70064 - 13182 Aix-en-Provence CEDEX 5
Tel : 04 42 66 70 00 - www.canal-de-provence.com



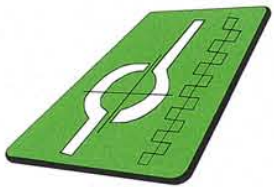
PPI 83-V-17
Réservoir de Sainte Croix

Sources : SCP - DGFIP
Format : A3
N° : **X07878.0** **001** **-**
Code Affaire Num. Ind.
Référence fichier : X07878.0_SIGNES_PPI.dwg
Date de réalisation: Novembre 2022

Légende

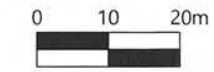
- Parcelle concernée par le PPI
- Zone à acquérir
- Périmètre PPI
- Limite de section cadastrale

H56

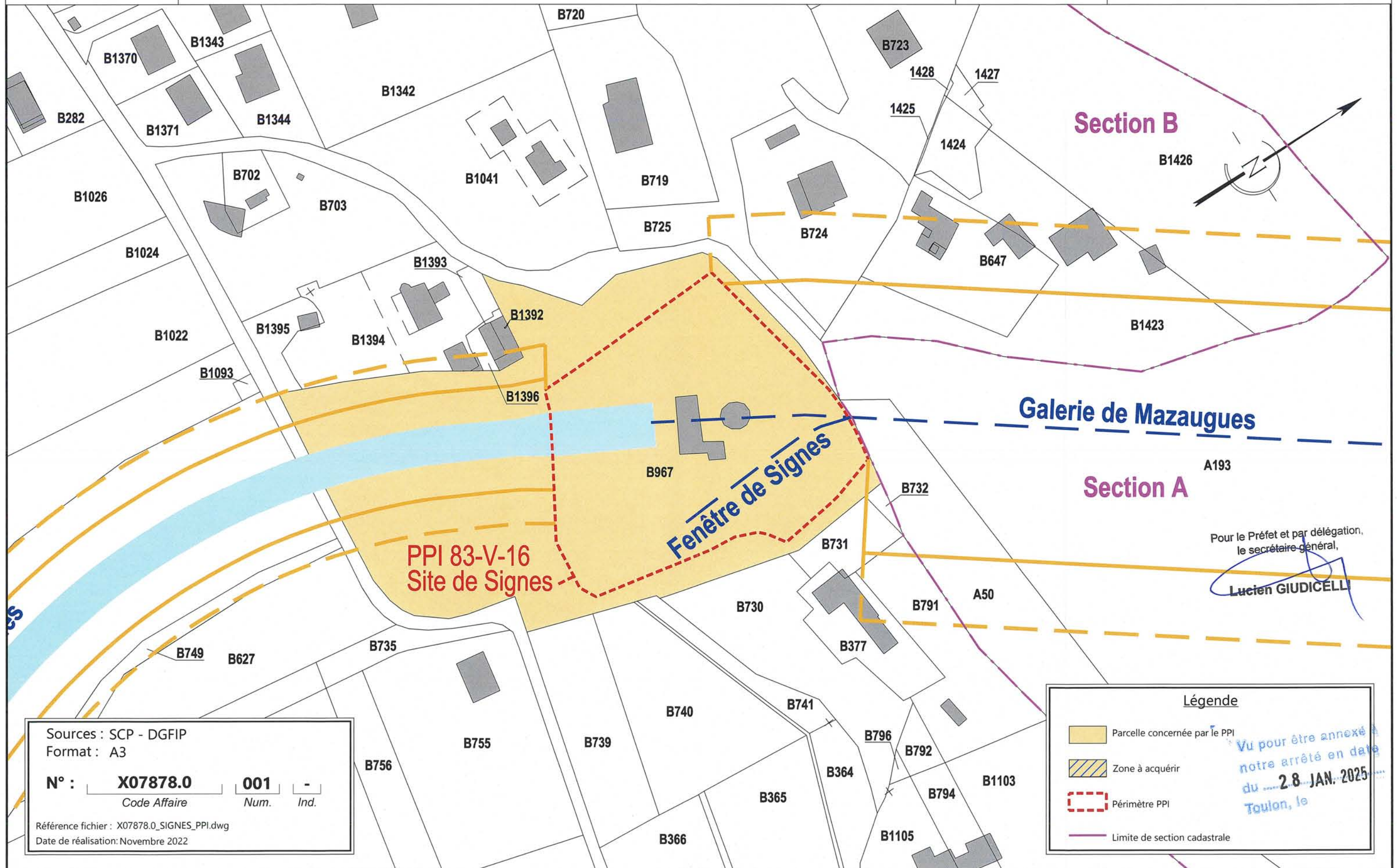


PPI 83-V-16 - Brise Charge de Signes, Station de pompage et Fenêtre de Signes - Parcelle B 967
Commune de Signes

Echelle : 1/1000



Société du Canal de Provence
 et d'aménagement de la région provençale
 Le Tholonet - CS 70064 - 13182 Aix-en-Provence CEDEX 5
 Tel : 04 42 66 70 00 - www.canal-de-provence.com



Pour le Préfet et par délégation,
 le secrétaire général,
Lucien GIUDICELLI

Sources : SCP - DGFIP
 Format : A3
 N° : **X07878.0** **001** -
 Code Affaire Num. Ind.
 Référence fichier : X07878.0_SIGNES_PPI.dwg
 Date de réalisation: Novembre 2022

Légende


- Parcelle concernée par le PPI
- Zone à acquérir
- Périmètre PPI
- Limite de section cadastrale

Vu pour être annexé à
 notre arrêté en date
 du **28 JAN. 2025**
 Toulon, le

ETAT PARCELLAIRE DU PERIMETRE DE PROTECTION IMMEDIATE

Maître d'Ouvrage : SOCIETE DU CANAL DE PROVENCE
 Terrains situés sur la commune de : SOLLIES TOUCAS (83)

| Commune | Section | N° | Lieu-dit | Nature | Superficie totale (m²) | Emprise PPI (m²) | Reliquat hors PPI (m²) | Propriétaires | Titre de propriété | Origine de propriété |
|----------------------|---------|------|---------------------|-----------------------|------------------------|------------------|------------------------|--|--------------------|--|
| SOLLIES-TOUCAS (131) | A | 396 | TOURNE | TAILLIS TER. AGREMENT | 4 263 | 1 824 | 2 439 | SOCIETE DU CANAL DE PROVENCE ET D AMENAGEMENT DE LA REGION PROVENCALE SIREN 057 813 131 LE THOLONET 13182 - AIX EN PROVENCE | P | Acquisition le 10/10/2006, acte en cours de publication auprès du SPF |
| SOLLIES-TOUCAS (131) | A | 0393 | LES POURAQUES | VERGER | 86 | 86 | 0 | | P | A393 : Acquisition le 23/05/2007 Maître LAYET, publié 26/06/2007 Volume 2007P n°5845 |
| SOLLIES-TOUCAS (131) | A | 0261 | 8590 RTE FORESTIERE | SOL | 28 | 25 | 3 | | | A261 : Acquisition le 25/05/1976 Maître LAYET, publié le 02/06/1976 Volume 1993 n°6 |

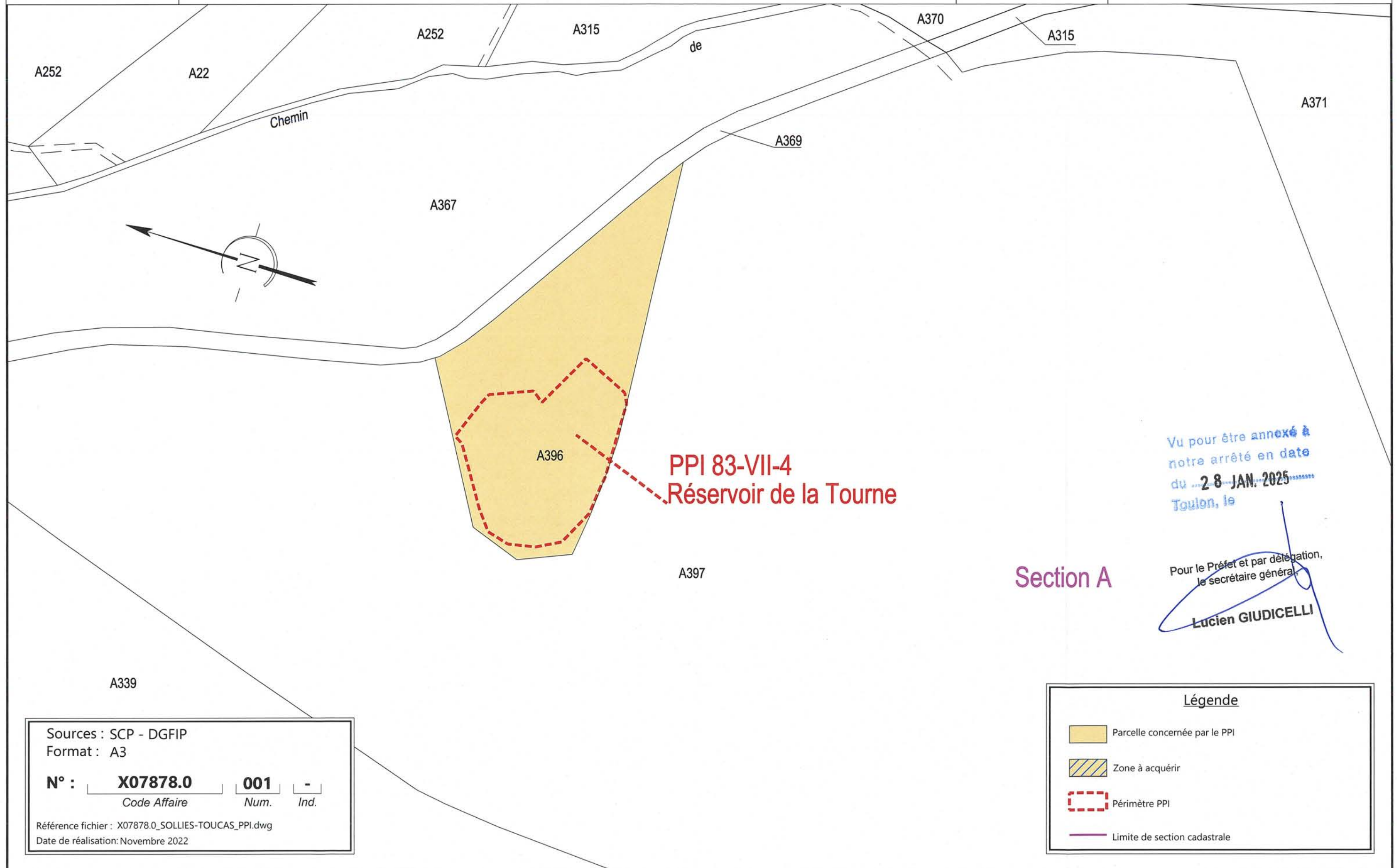


PPI 83-VII-4 - Réservoir de la Tourne - Parcelle A 396 - Commune de Solliès-Toucas

Echelle : 1/1000



Société du Canal de Provence
et d'aménagement de la région provençale
Le Tholonet - CS 70064 - 13182 Aix-en-Provence CEDEX 5
Tel : 04 42 66 70 00 - www.canal-de-provence.com



PPI 83-VII-4
Réservoir de la Tourne

Vu pour être annexé à
notre arrêté en date
du 28 JAN 2025
Toulon, le

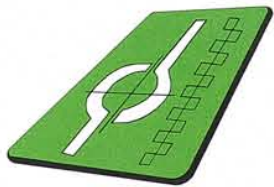
Pour le Préfet et par délégation,
le secrétaire général,
Lucien GIUDICELLI

Section A

Sources : SCP - DGFIP
Format : A3
N° : X07878.0 001 -
Code Affaire Num. Ind.
Référence fichier : X07878.0_SOLLIES-TOUCAS_PPI.dwg
Date de réalisation: Novembre 2022


Légende

- Parcelle concernée par le PPI
- Zone à acquérir
- Périmètre PPI
- Limite de section cadastrale

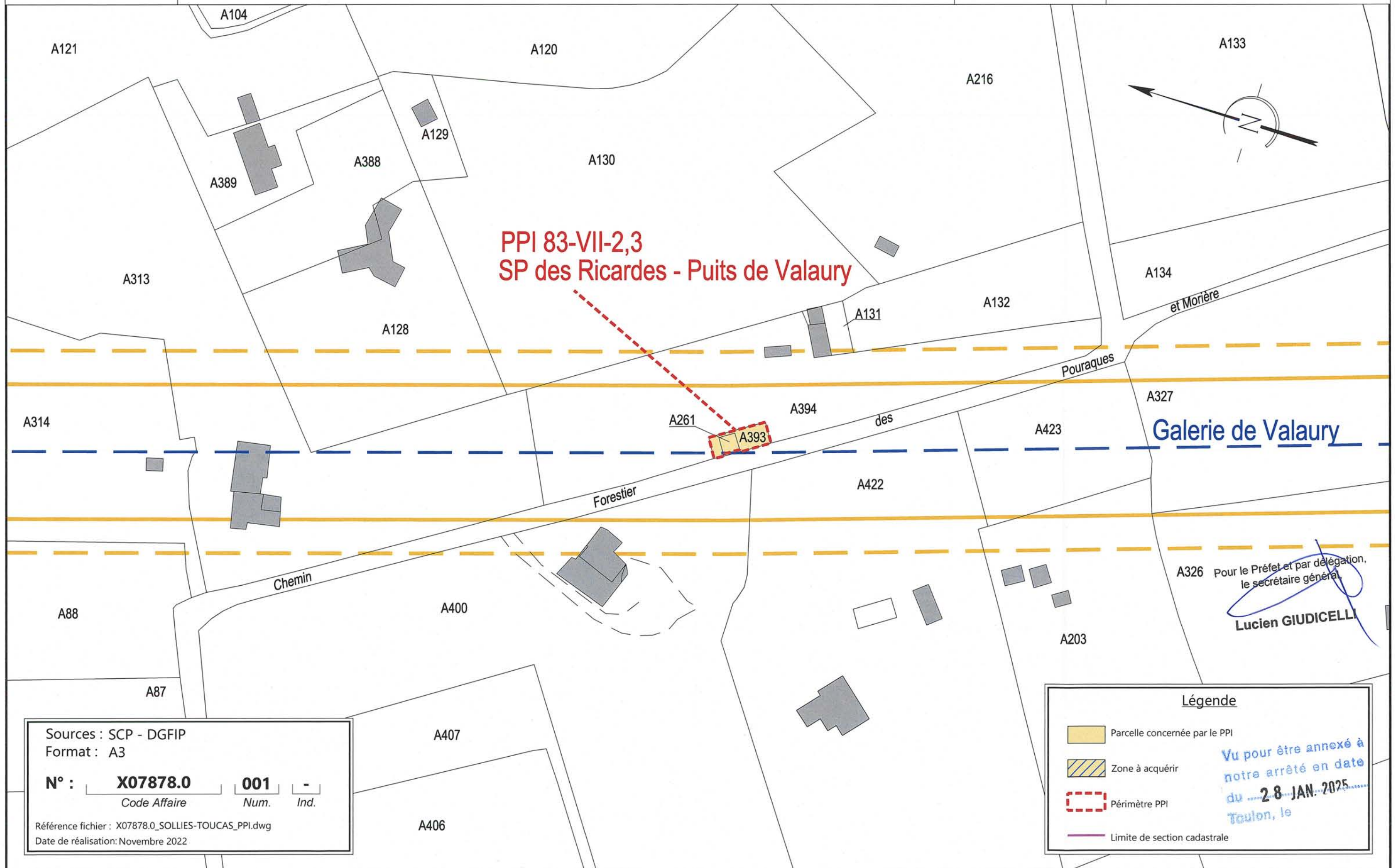


PPI 83-VI-2,3 - Station de pompage des Ricardes - Puits de Valaury - Parcelles A 261-393
Commune de Solliès-Toucas

Echelle : 1/1000



Société du Canal de Provence
 et d'aménagement de la région provençale
 Le Tholonet - CS 70064 - 13182 Aix-en-Provence CEDEX 5
 Tel : 04 42 66 70 00 - www.canal-de-provence.com



Sources : SCP - DGFIP
 Format : A3

N° : **X07878.0** **001** -
 Code Affaire Num. Ind.

Référence fichier : X07878.0_SOLLIES-TOUCAS_PPI.dwg
 Date de réalisation: Novembre 2022

Légende

- Parcelle concernée par le PPI
- Zone à acquérir
- Périmètre PPI
- Limite de section cadastrale

Vu pour être annexé à
 notre arrêté en date
 du **28 JAN. 2025**
 Toulon, le

A326 Pour le Préfet et par délégation,
 le secrétaire général
Lucien GIUDICELLI

ETAT PARCELLAIRE DU PERIMETRE DE PROTECTION IMMEDIATE


Maitre d'Ouvrage : SOCIETE DU CANAL DE PROVENCE
 Terrains situés sur la commune de : SOLLIES-VILLE (83)

| Commune | Section | N° | Lieu-dit | Nature | Superficie totale (m²) | Emprise PPI (m²) | Reliquat hors PPI (m²) | Propriétaires | Titre de propriété | Origine de propriété |
|---------------------|---------|------|--------------|--------|------------------------|------------------|------------------------|---|--------------------|--|
| SOLLIES-VILLE (132) | D | 0247 | LA COLLE SUD | SOL | 1 460 | 488 | 972 | SOCIETE DU CANAL DE PROVENCE ET D AMENAGEMENT DE LA REGION PROVENÇALE SIREN 057 813 131 LE THOLONET CS 70064 13182 - AIX EN PROVENCE CEDEX 05 | P | D973 et D247 : Acquisition le 02/12/1975 Maître LAYET, publiée le 4/12/1975 Volume 1824 n°1 |
| SOLLIES-VILLE (132) | D | 0973 | LA COLLE SUD | SOL | 3 766 | 1 268 | 2 498 | | | |
| SOLLIES-VILLE (132) | D | 1590 | LA COLLE SUD | SOL | 6 510 | 1 893 | 4 617 | | | |
| SOLLIES-VILLE (132) | D | 1660 | LA COLLE SUD | SOL | 4 800 | 265 | 4 535 | | | |
| SOLLIES-VILLE (132) | D | 1663 | LA COLLE SUD | SOL | 3 630 | 3 401 | 229 | | | |
| | | | | | | | | | | D1590 : Echange le 06/03/1985 Maître PALENC, publié le 05/04/1985 Volume 6566 n°4 D1660 : Acquisition le 09/06/1975 Maître FRAISSE, publiée le 18/06/1975 Volume 1661 n°16 D1663 : Acquisition le 06/07/1976 Maître ODIER, publiée le 20/09/1976 Volume 2118 n°24 |

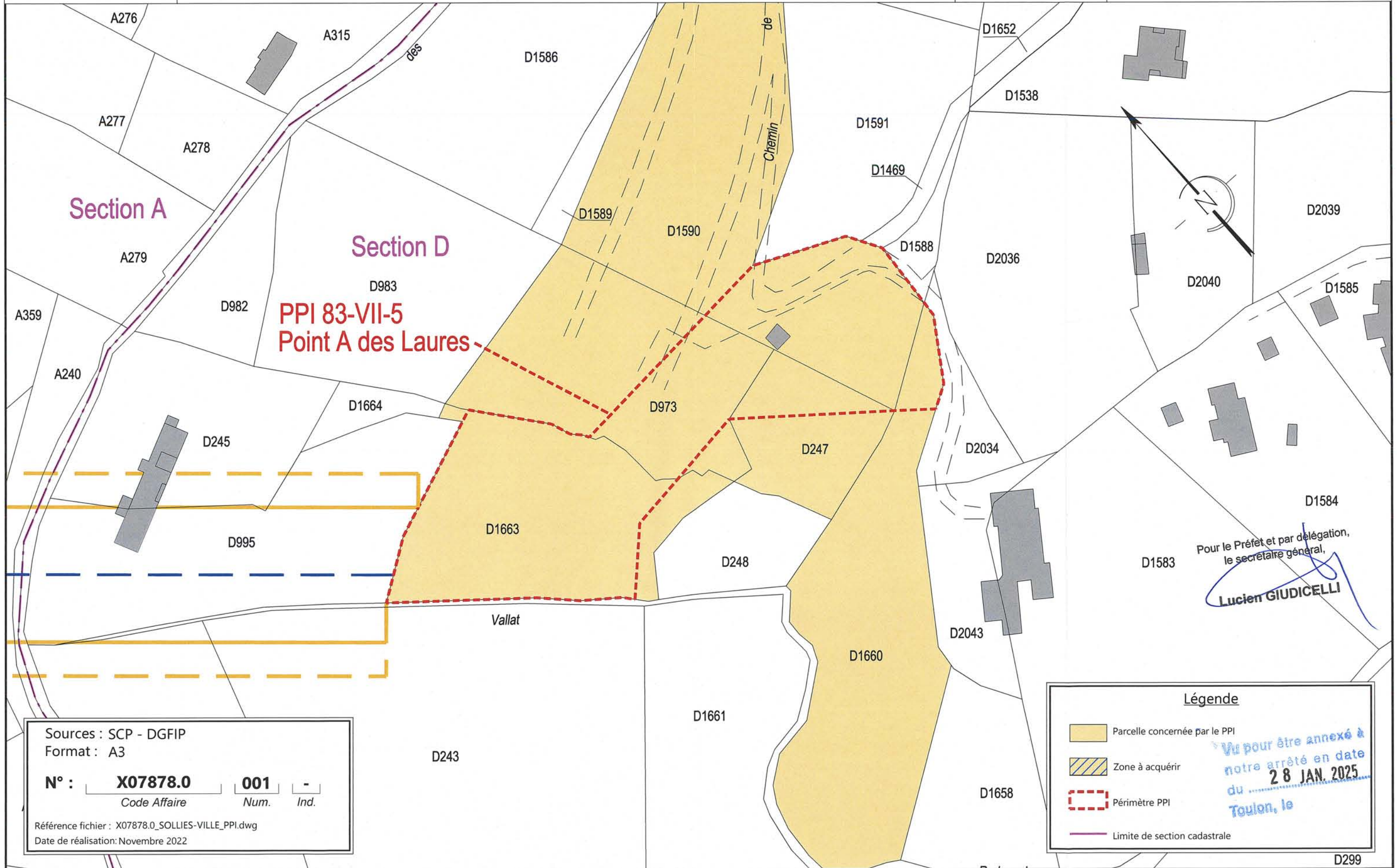


PPI 83-VII-5 - Brise-Charge du Point A Les Laures - Parcelles D 247-973-1590-1660-1663
Commune de Solliès-Ville

Echelle : 1/1000



Société du Canal de Provence
 et d'aménagement de la région provençale
 Le Tholonet - CS 70064 - 13182 Aix-en-Provence CEDEX 5
 Tel : 04 42 66 70 00 - www.canal-de-provence.com



PPI 83-VII-5
Point A des Laures

Pour le Préfet et par délégation,
 le secrétaire général,
Lucien GIUDICELLI

Sources : SCP - DGFIP
 Format : A3
 N° : **X07878.0** **001** -
 Code Affaire Num. Ind.
 Référence fichier : X07878.0_SOLLIES-VILLE_PPI.dwg
 Date de réalisation: Novembre 2022

Légende

- Parcelle concernée par le PPI
- Zone à acquérir
- Périmètre PPI
- Limite de section cadastrale


Vu pour être annexé à
 notre arrêté en date
 du **28 JAN. 2025**
 Toulon, le

D299

ETAT PARCELLAIRE DU PERIMETRE DE PROTECTION IMMEDIATE

Maître d'Ouvrage : SOCIETE DU CANAL DE PROVENCE
 Terrains situés sur la commune de : TOURVES (83)

| Commune | Section | N° | Lieu-dit | Nature | Superficie totale (m²) | Emprise PPI (m²) | Reliquat hors PPI (m²) | Propriétaires | Titre de propriété | Origine de propriété |
|---------------|---------|------|------------------------|---------|------------------------|------------------|------------------------|--|--------------------|---|
| TOURVES (140) | E | 0961 | BLACAILLOUX | SOL | 25 521 | 2 981 | 22 540 | SOCIETE DU CANAL DE PROVENCE ET D AMENAGEMENT DE LA REGION PROVENCALE SIREN 057813131 LE THOLONET 13182 - AIX EN PROVENCE | P | Acte complémentaire et rectificatif le 30/03/1994 par Maître CHAILLAN, des actes publiés les 08/03/1971 Volume 35 n°38, 22/03/1971 Volume 43 n°12, 22/09/1971 Volume 129 n°29, 06/06/1972 Volume 276 n°3, 06/06/1972 Volume 276 n°4, 06/06/1972 Volume 276 n°5, 06/06/1972 Volume 276 n°6, 12/06/1972 Volume 279 n°9, 02/08/1972 Volume 309 n°28, 02/08/1972 Volume 309 n°31, 02/08/1972 Volume 309 n°36, 02/08/1972 Volume 309 n°38, 17/08/1972 Volume 315 n°8, 27/09/1972 Volume 338 n°39, 02/10/1972 Volume 341 n°36, 20/10/1972 Volume 352 n°36, 20/10/1972 Volume 352 n°42, 02/11/1972 Volume 360 n°1, 02/11/1972 Volume 360 n°2, 17/11/1972 Volume 370 n°33, 27/12/1972 Volume 398 n°17, 27/12/1972 Volume 398 n°20, 25/01/1973 Volume 415 n°43, 12/09/1973 Volume 555 n°4, 16/10/1973 Volume 576 n°4, 01/04/1974 Volume 698 n°20, 22/04/1974 Volume 712 n°42, 09/01/1975 Volume 994 n°18, 26/05/1975 Volume 1102 n°25, 19/06/1975 Volume 1123 n°17 Publié le 01/08/1994 Volume 94P n°6928 |
| TOURVES (140) | F | 1570 | LES POUDASPRES | SOL | 3 615 | 181 | 3 434 | | | |
| TOURVES (140) | F | 1583 | LES POUDASPRES | SOL | 2 105 | 146 | 1 959 | | | |
| TOURVES (140) | F | 1843 | LE CROS DE BLACAILLOUX | TAILLIS | 2 000 | 432 | 1 568 | SOCIETE DU CANAL DE PROVENCE ET D AMENAGEMENT DE LA REGION PROVENCALE SIREN 057813131 LE THOLONET 13182 - AIX EN PROVENCE | P | Acquisition le 17/04/2010 Maître VAUDEY, publiée le 25/05/2010 Volume 2010P n°4009 |

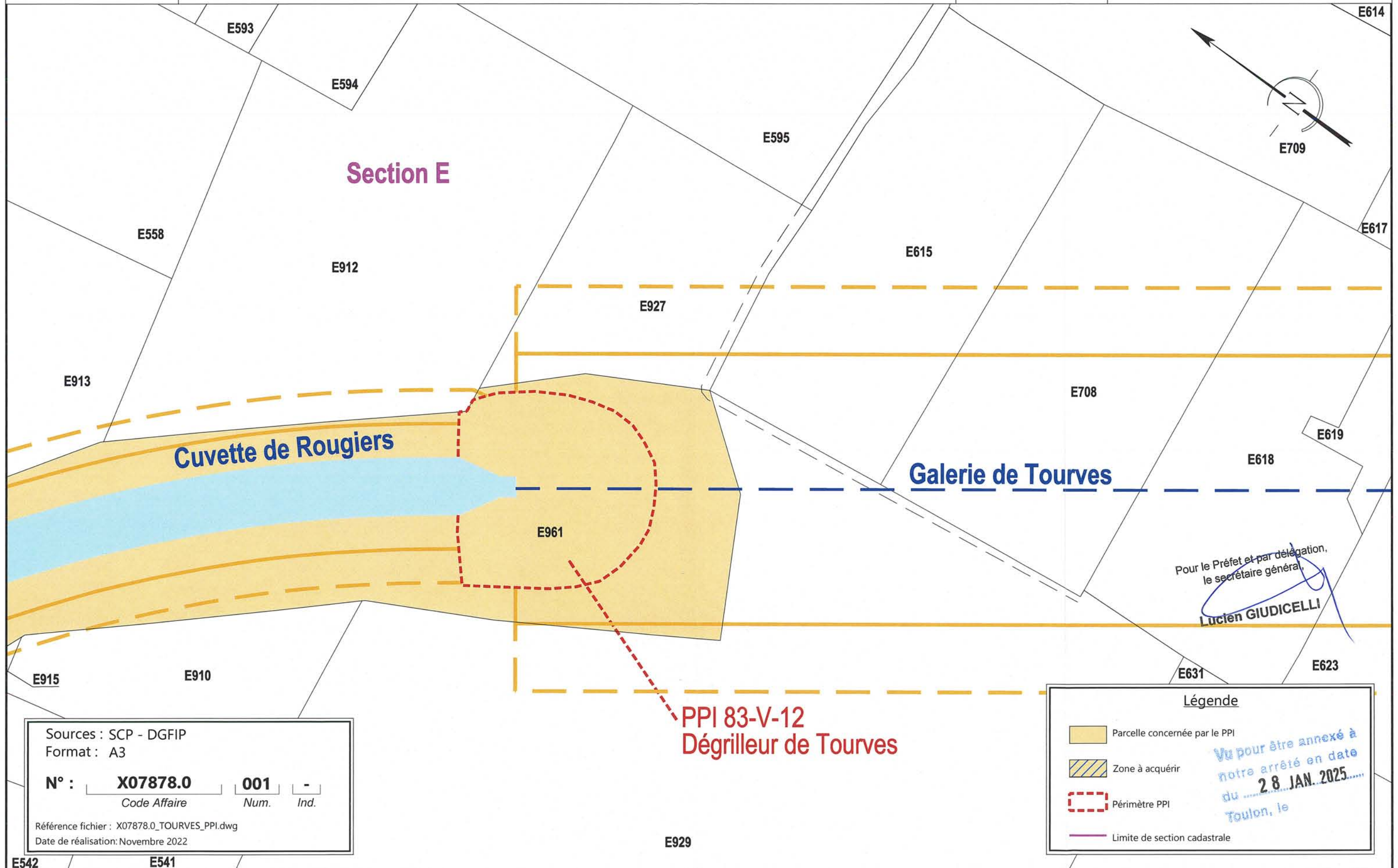


PPI 83-V-12 - Dégrilleur de Tourves- Parcelle E 961- Commune de Tourves

Echelle : 1/1000



Société du Canal de Provence
et d'aménagement de la région provençale
Le Tholonet - CS 70064 - 13182 Aix-en-Provence CEDEX 5
Tel : 04 42 66 70 00 - www.canal-de-provence.com



Pour le Préfet et par délégation,
le secrétaire général,
Lucien GIUDICELLI

Sources : SCP - DGFIP
Format : A3
N° : **X07878.0** **001** **-**
Code Affaire Num. Ind.
Référence fichier : X07878.0_TOURVES_PPI.dwg
Date de réalisation: Novembre 2022

Légende

- Parcelle concernée par le PPI
- Zone à acquérir
- Périmètre PPI
- Limite de section cadastrale

*Vu pour être annexé à
notre arrêté en date
du **28 JAN. 2025**
Toulon, le*

ETAT PARCELLAIRE DU PERIMETRE DE PROTECTION IMMEDIATE

Maître d'Ouvrage : SOCIETE DU CANAL DE PROVENCE
 Terrains situés sur la commune de : VINON SUR VERDON (83)

| Commune | Section | N° | Lieu-dit | Nature | Superficie totale (m²) | Emprise PPI (m²) | Reliquat hors PPI (m²) | Propriétaires | Titre de propriété | Origine de propriété |
|------------------------|---------|------|------------------|---------|------------------------|------------------|------------------------|--|--------------------|--|
| VINON-SUR-VERDON (150) | D | 1232 | LE BASTIER | TAILLIS | 12 023 | 4 785 | 7 238 | SOCIETE DU CANAL DE PROVENCE ET D AMENAGEMENT DE LA REGION PROVENÇALE SIREN 057813131 LE THOLONET 13182 - AIX EN PROVENCE | P | D1232 :Acquisition du 26/03/2024 Maître BADIA. En cours de publication au SPF de Draguignan |
| VINON-SUR-VERDON (150) | E | 2134 | BOUTRE | SOL | 112 570 | 12 864 | 99 706 | | P | E2134 : Acte du 23/06/1994 Maître CHAILAN, publié le 05/08/1994 Volume 94P n°7082 |
| VINON-SUR-VERDON (150) | ZH | 57 | TRANS | SOL | 7 230 | 2 197 | 5 033 | | | ZH57 : Acte complémentaire du 23/06/1994 Maître CHAILAN publié le 05/08/1994 Volume 94P n° 7082 Acquisition du 18/08/1982 Me FREGIER publiée le 20/09/1982 Volume 3665 n° 21 |
| VINON-SUR-VERDON (150) | D | 1557 | COLLINE DE TRANS | SOL | 450 | 252 | 198 | | | D1557 : Acte complémentaire du 23/06/1994 Maître CHAILAN publié le 05/08/1994 Volume 94P n° 7082 Acquisition du 14/03/1984 Me FREGIER publiée le 17/05/1984 Volume 4292 n° 19 |

ETAT PARCELLAIRE DU PERIMETRE DE PROTECTION IMMEDIATE


Maître d'Ouvrage : SOCIETE DU CANAL DE PROVENCE
 Terrains situés sur la commune de : VINON SUR VERDON (83)

| Commune | Section | N° | Lieu-dit | Nature | Superficie totale (m²) | Emprise PPI (m²) | Reliquat hors PPI (m²) | Propriétaires | Titre de propriété | Origine de propriété |
|------------------------|---------|------|-----------------------------|--------|------------------------|------------------|------------------------|--|--------------------|---|
| VINON-SUR-VERDON (150) | D | 1057 | COLLINE DE TAILLIS TRANS | | 51 050 | 1 350 | 49 700 | Madame GIUSEPPA BOVA, épouse REBUFFAT Née le 15/05/1941 à BOUA MARINA 099 ITALIE LES HIRONDELLES 1595 RTE DES MILLES 13090 - AIX EN PROVENCE | U | Acquisition les 27 et 28/04/1983 Maître THEUS, publiée le 20/06/1983 Volume 3956 n°8 |
| | | | | | | | | Monsieur CHRISTIAN REBUFFAT, PAUL FRANCOIS, époux MICHEL VERONIQUE Né le 01/01/1964 à 013 AIX EN PROVENCE 1595 RTE DES MILLES 13090 - AIX EN PROVENCE | N | Pour les 2 : Attestation le 30/07/1996 Maître DURAND, publiée le 28/04/1997 Volume 97P n°3617 |

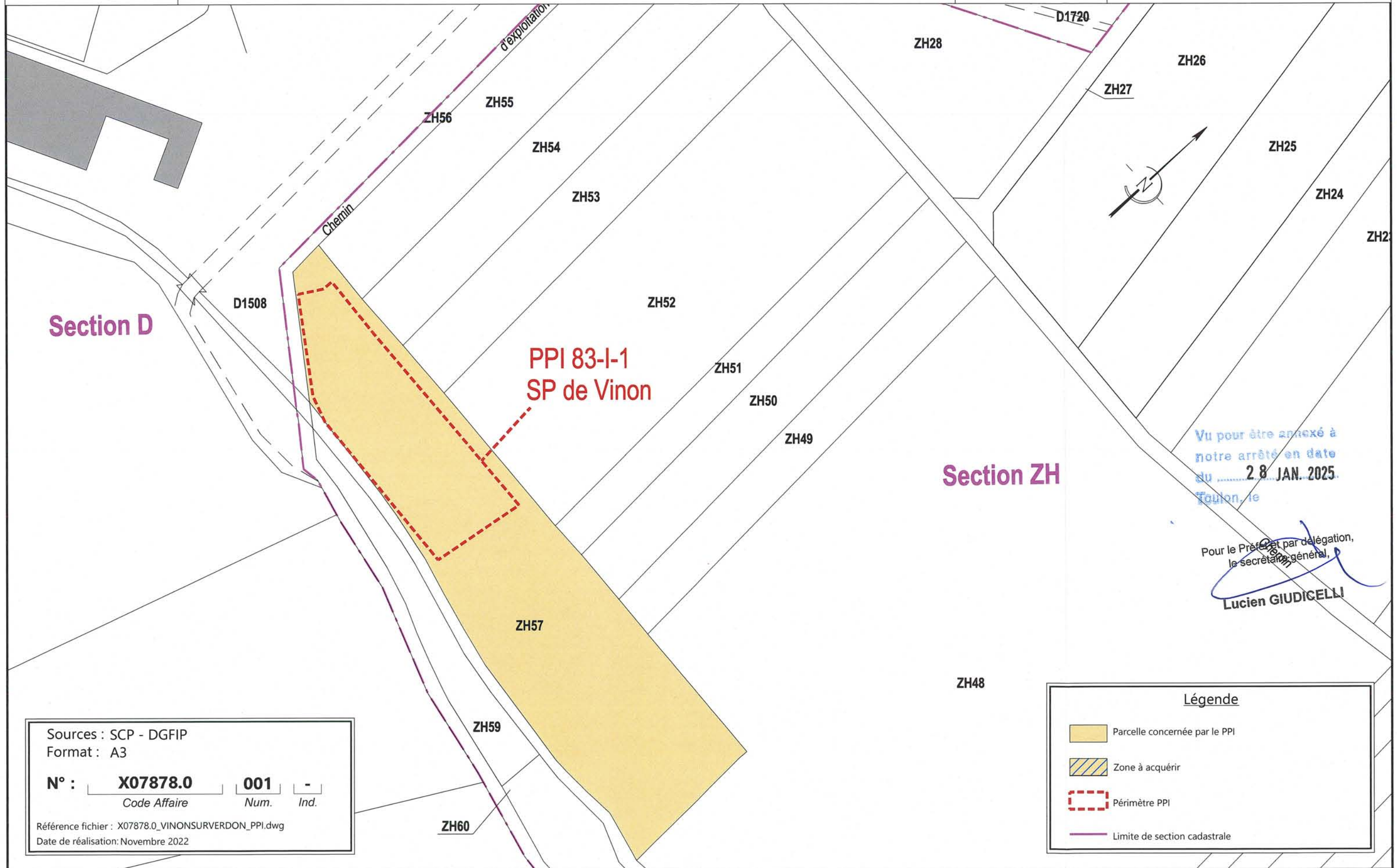


PPI 83-I-1 - Station de pompage de Vinon-sur-Verdon - Parcelle ZH57
Commune de Vinon-sur-Verdon

Echelle : 1/1000



Société du Canal de Provence
 et d'aménagement de la région provençale
 Le Tholonet - CS 70064 - 13182 Aix-en-Provence CEDEX 5
 Tel : 04 42 66 70 00 - www.canal-de-provence.com



Section D

Section ZH

PPI 83-I-1
 SP de Vinon

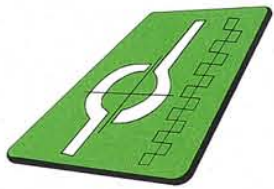
Vu pour être annexé à
 notre arrêté en date
 du **28 JAN. 2025**
 Toulon, le

Pour le Préfet par délégation,
 le secrétaire général,
Lucien GIUDICELLI

Sources : SCP - DGFIIP
 Format : A3
N° : X07878.0 001 -
 Code Affaire Num. Ind.
 Référence fichier : X07878.0_VINONSURVERDON_PPI.dwg
 Date de réalisation: Novembre 2022


Légende

- Parcelle concernée par le PPI
- Zone à acquérir
- Périmètre PPI
- Limite de section cadastrale

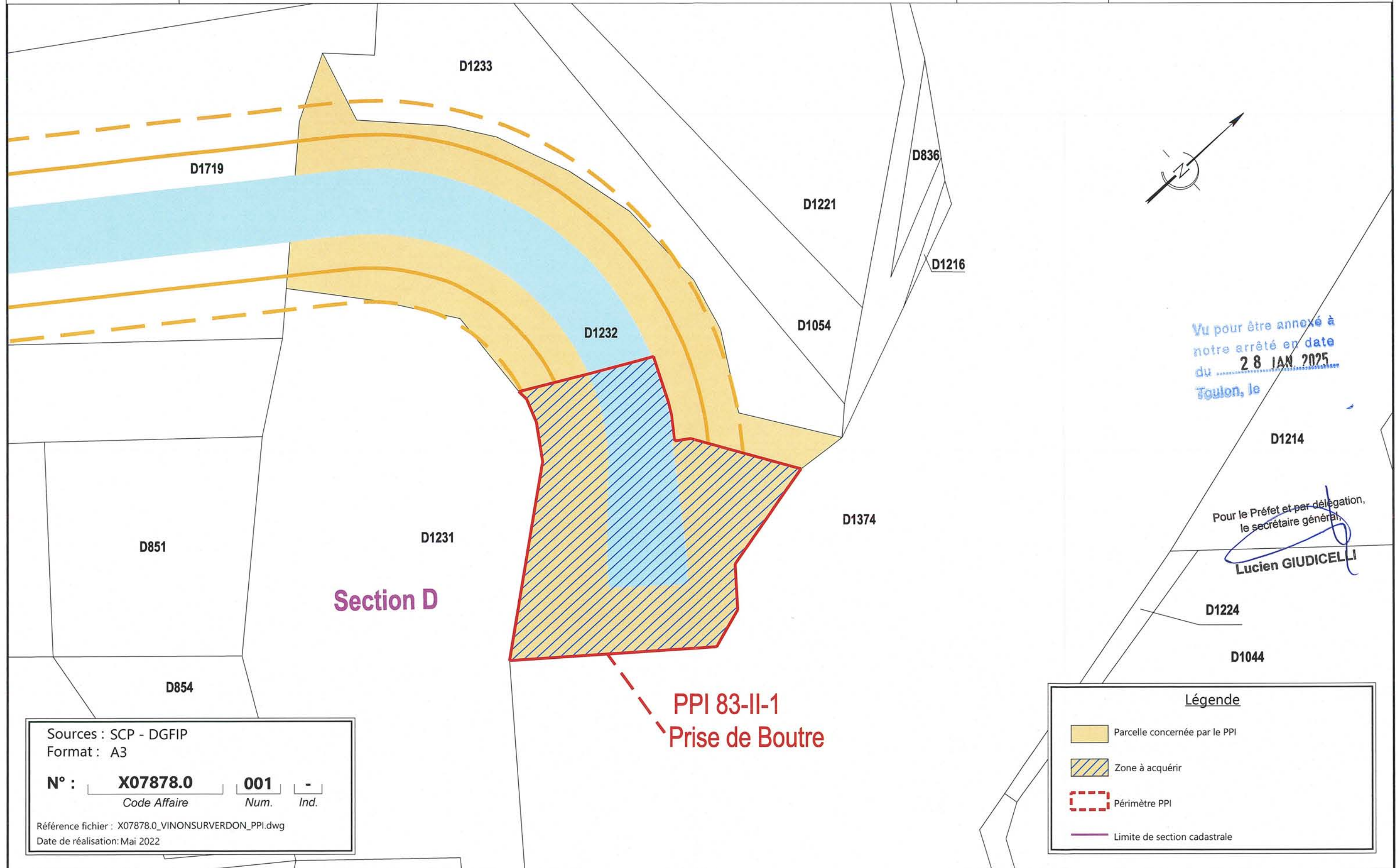


PPI 83-II-1 - Prise de Boutre - Parcelle D 1232 - Commune de Vinon sur Verdon

Echelle : 1/1000



Société du Canal de Provence
et d'aménagement de la région provençale
Le Tholonet - CS 70064 - 13182 Aix-en-Provence CEDEX 5
Tel : 04 42 66 70 00 - www.canal-de-provence.com




Vu pour être annexé à
notre arrêté en date
du **28 JAN 2025**
Toulon, le

Pour le Préfet et par délégation,
le secrétaire général,
Lucien GIUDICELLI

Sources : SCP - DGFIP
Format : A3
N° : **X07878.0** **001** **-**
Code Affaire Num. Ind.
Référence fichier : X07878.0_VINONSURVERDON_PPI.dwg
Date de réalisation: Mai 2022

Légende

- Parcelle concernée par le PPI
- Zone à acquérir
- Périmètre PPI
- Limite de section cadastrale

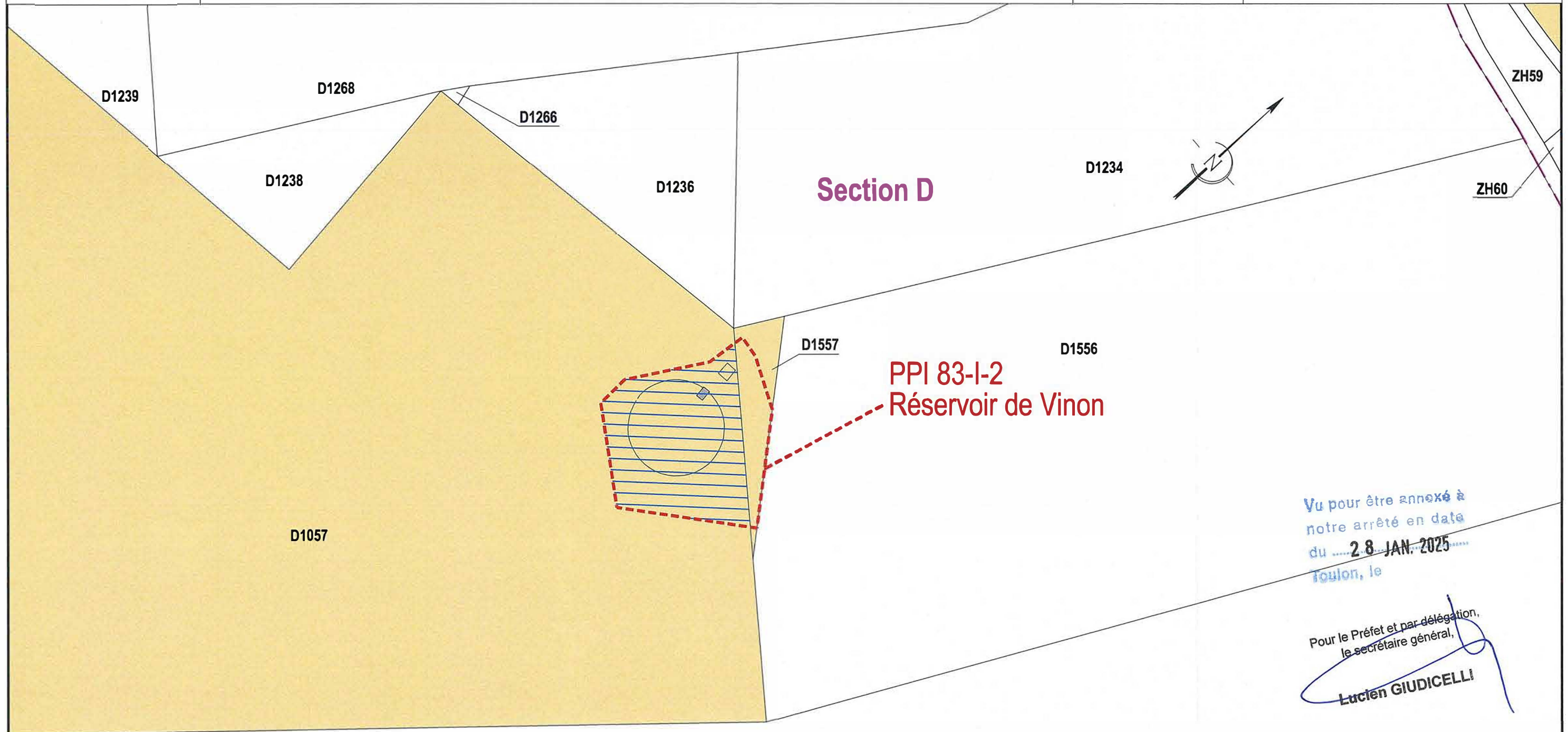


**PPI 83-I-2 - Réservoir de Vinon-sur-Verdon - Parcelle
D1057-1557 Commune de Vinon-sur-Verdon**

Echelle : 1/1000



Société du Canal de Provence
et d'aménagement de la région provençale
Le Tholonet - CS 70064 - 13182 Aix-en-Provence CEDEX 5
Tel : 04 42 66 70 00 - www.canal-de-provence.com



Vu pour être annexé à
notre arrêté en date
du **28 JAN 2025**
Toulon, le

Pour le Préfet et par délégation,
le secrétaire général,
Lucien GIUDICELLI

Sources : SCP - DGFIP
Format : A3
N° : X07878.0 001 -
Code Affaire Num. Ind.
Référence fichier : X07878.0_VINONSURVERDON_PPI.dwg
Date de réalisation: Novembre 2022

Légende

- Parcelle concernée par le PPI
- Zone à acquérir
- Périmètre PPI
- Limite de section cadastrale